“ВиК Йовковци” ООД гр. В. Търново

П Р О Е К Т

ЗА САНИТАРНО-ОХРАНИТЕЛНА ЗОНА

(С НОВ ПОЯС I) “СТАРИЯТ ДРЕНАЖ” И “НОВИЯТ ДРЕНАЖ” В УЧАСТЪК “ИЗВОРИТЕ” - ГР. ПАВЛИКЕНИ

УПРАВИТЕЛ:



и адов



СЪСТАВИЛИ:

инж. Тодор Станев

Дипл. 136102/2010 г.

МГУ спец. ХИГ

август 2022 г.

ВК ВОДОСНАБДЯВАНЕ И КАНАЛИЗАЦИЯ - ЙОВКОВЦИ - ООД
5000 В. Търново, ул. "П. К. Яворов" 30, тел: 062/ 62 20 91, факс: 63 98 53, www.vik-vt.com

Изх.№ 1-1067/19.08.**2022 г.**

МОСВ
ДУНАВСКИ РАЙОН С ЦЕНТЪР ПЛЕВЕН
БАСЕЙНОВА ДИРЕКЦИЯ
Вх.№ СЗ-9954-5
Плевен 23.08. 2022 г.

До
г-жа Цветомира Христова
Директор на Басейнова дирекция „Дунавски район“
ул.“Чаталджа“ №60
5800 гр.Плевен

На Ваш изх.№ СЗ-009954 [4] от 22.02.2022год.

Относно: Процедура за определяне на санитарно-охранителна зона (СОЗ) около Дренаж „Др. Новия дренаж - ВиК Йовковци - В.Търново – Павликени“ и Дренаж „Др. Стария дренаж - ВиК Йовковци - В.Търново – Павликени“ в землище гр.Павликени, община Павликени.

Уважаема госпожо Христова,

Във връзка с Ваше писмо с изх. № СЗ-009954 [4] от 22.02.2022год. относно процедура за определяне на санитарно-охранителна зона (СОЗ) около Дренаж „Др. Новия дренаж - ВиК Йовковци - В.Търново – Павликени“ и Дренаж „Др. Стария дренаж - ВиК Йовковци - В.Търново – Павликени“ в землище гр.Павликени, община Павликени, в което са посочени технически забележки към представения проект, Ви изпращаме три идентични екземпляра на коригирания и актуализиран проект за СОЗ, необходим за продължаване на процедурата по чл.39 от НАРЕДБА №3.

Приложение: 1. Проект за СОЗ /коригиран/ - 3 броя папки

С уважение,

инж. Димитър Владов
Управител
„В и К Йовковци” ООД

РЕПУБЛИКА БЪЛГАРИЯ

Министерство на околната среда и водите

Басейнова дирекция „Дунавски район"

Изх.№ СЗ-00954 [4]

Гр. Плевен ...02.08....2022 г.

ДО:
Г-Н ДИМИТЪР ВЛАДОВ
УПРАВИТЕЛ НА "В И К ЙОВКОВЦИ" ООД
УЛ. "П. К. ЯВОРОВ" № 30
5000, ГР. ВЕЛИКО ТЪРНОВО

Относно: *Процедура по определяне на санитарно-охранителна зона (СОЗ) около дренаж "Др.Стария дренаж-ВиК Йовковци-В.Търново-Павликени" и дренаж "Др.Новия дренаж-ВиК Йовковци-В.Търново-Павликени" в землище гр. Павликени, община Павликени*

УВАЖАЕМИ Г-Н ВЛАДОВ,

Във връзка с открита процедура по определяне на санитарно-охранителна зона, съгласно чл.39, ал.1, т.1 от Наредба № 3/16.10.2000 год. *за условията и реда за проучване, проектиране, утвърждаване и експлоатация на санитарно-охранителните зони около водоизточниците и съоръженията за питейно-битово водоснабдяване и около водоизточниците на минерални води, използвани за лечебни, профилактични, питейни и хигиенни нужди,* Басейнова дирекция „Дунавски район" Ви уведомява за следното:

Към момента Проектът за определяне на санитарно-охранителна зона (СОЗ) около дренаж "Др.Стария дренаж-ВиК Йовковци-В.Търново-Павликени" и дренаж "Др.Новия дренаж-ВиК Йовковци-В.Търново-Павликени" е съгласуван от Областна дирекция „Земеделие" - Велико Търново и Регионална дирекция по горите – Велико Търново.

Проектът за СОЗ не е съгласуван от Регионална здравна инспекция – Велико Търново (РЗИ). Приложено Ви изпращам становището на РЗИ - В. Търново по Проект за определяне на СОЗ около дренаж "Др.Стария дренаж-ВиК Йовковци-В.Търново-Павликени" и дренаж "Др.Новия дренаж-ВиК Йовковци-В.Търново-Павликени".

Необходимо е да предприемете мерки по привеждане на проекта в съответствие с направените забележки, отразени в становището на РЗИ Велико Търново.

Приложено Ви връщам един екземпляр от проекта за СОЗ, като е необходимо след коригирането му да предетавите три идентични екземпляра за продължаване на процедурата по съгласуване, съгласно изискванията на чл. 39 от Наредба №3.

Приложения:
1. Копие на становище на РЗИ – В. Търново.
2. Проект за СОЗ – 1 брой папка

С уважение,

ИНЖ. ПЕТЪР ДИМИТРОВ

Директор на Басейнова дирекция „Дунавски район

5800 гр. Плевен, ул. „Чаталджа" №60
тел.: +359 64 88 51 00, факс: +359 64 80 33 42
e-mail: dunavbd@bdir.org, web: www.bd-dunav.org

МОС
ДУНАВСКИ РАЙОН С ЦЕНТЪР ПЛЕВЕН
БАСЕЙНОВА ДИРЕКЦИЯ
Вх.№ С3-954(3)
Плевен 02.02.2022 г.

РЕПУБЛИКА БЪЛГАРИЯ
МИНИСТЕРСТВО НА ЗДРАВЕОПАЗВАНЕТО
РЕГИОНАЛНА ЗДРАВНА ИНСПЕКЦИЯ
ВЕЛИКО ТЪРНОВО

5002 гр. Велико Търново
ул. „Никола Габровски" №23
факс: (062) 614 370
тел: (062) 620 161
e-mail: rzi-vt@rzi-vt.bg
rzi-veliko_tarnovo@mh.government.bg
web: www.rzi-vt.bg

Изх. № 04-205-1/28.01.2022 г.

ДО
ЦВЕТОМИРА ХРИСТОВА
ДИРЕКТОР НА БАСЕЙНОВА ДИРЕКЦИЯ
„ДУНАВСКИ РАЙОН"
УЛ. „ЧАТАЛДЖА" № 60
5800 ПЛЕВЕН

На Ваш изх. № С3-00954(2)/23.12.2021 г.
На Наш вх. № 04-205/30.12.2021 г.

С Т А Н О В И Щ Е

Относно: Проект за определяне на санитарно-охранителна зона(СОЗ) около дренаж „Др. Стария дренаж – ВиК Йовковци-В.Търново-Павликени" и дренаж „Др. Новия дренаж-ВиК Йовковци-В.Търново-Павликени, община Павликени

УВАЖАЕМА ГОСПОЖО ХРИСТОВА,

На основание чл. 39, ал. 1, т. 1 от Наредба № 3/16.10. 2000 г. за условията и реда за проучване, проектиране, утвърждаване и експлоатация на санитарно-охранителните зони около водоизточниците и съоръженията за питейно-битово водоснабдяване (ДВ бр.88/2000 г.), проектът за санитарно-охранителна зона (СОЗ) на водоизточниците „Стар и Нов" дренажи за водоснабдяване на гр. Павликени, е представен в РЗИ Велико Търново за становище.

„Старият" и „Новият" дренажи, намиращи се в землището на град Павликени, са изградени във водовземния участък „Изворите". Съоръженията са основни водоизточници за питейно-битово водоснабдяване на града.

За оценка качеството на водите от двата дренажа в проекта за СОЗ са анализирани резултати от проведени през 2015 г. и 2016 г. изпитвания само по 4 химични показателя за всеки от дренажите (амониев йон, нитрати, сулфати, хлориди). Въз основа на тези анализи в проекта са направени изводите, че:

- „стойностите на отделните показатели са много по-ниски спрямо стандартите за качество на подземните води и спрямо допустимите по Наредба №9/ 2001 г." и
- „съдържанието на манган се повишава (циклично) до стойности, по-високи от допустимите по Наредба 1 и Наредба 9".

Първият извод е направен въз основа на резултати от анализ на само 4 химични показателя, а вторият – при отсъствие на доказателство (протоколи с резултати от анализ по показателя „манган") за наличие на по-високи от допустимите стойности на този показател.

Към представения в РЗИ проект за СОЗ на Стария и Новия дренажи от 2017 г. са приложени протоколи от анализи на водата от двата дренажа за периода 2017 -2021 г. отново само по изследваните 4 химични показателя. Анализите са извършени в период след изготвяне на проекта за СОЗ и не са коментирани в него.

Границите на санитарно-охранителните зони на водоизточниците са определени при условията на Раздел II, Глава трета от Наредба № 3/16.10.2000 г.

В проекта за СОЗ е отразено, че отделните за двата дренажа пояс I са отдавна изградени, но на основание §4 на преходните и заключителни разпоредби на Наредба №3/16.10.2000 г., тези граници се променят. Няма информация за начина на определяне на новите граничните точки на пояс I около Стария и Новия дренаж, както и новите площи на поясите за строга охрана.

Границите на пояси II и III на СОЗ на дренажите са определени и оразмерени при условията на чл. чл. 23 и 24 на Наредба №3/2000 г. – чрез математическо моделиране, с използване на програмен продукт. Размерите на определените с моделите граници на пояси II и III са илюстрирани в Приложения 17 и 18.

РЗИ - Велико Търново ще издаде становище по Проекта за определяне на санитарно-охранителна зона (СОЗ) около дренаж „Др. Стария дренаж – ВиК Йовковци-В.Търново-Павликени" и дренаж „Др. Новия дренаж-ВиК Йовковци-В.Търново-Павликени, община Павликени, след неговото актуализиране с изводи и анализ на актуални резултати от лабораторно изпитване на водата по

определените в Наредба №1 за проучване, ползване и опазване на подземните води (обн. ДВ бр. 87 от 30 октомври 2007 г.) показатели и аргументирана обосновка за предложената промяна на пояс I около двата дренажа.

Д-Р ЕВГЕНИЯ НЕДЕВА
Директор на Регионална здравна инспекция – Велико Търново

СЪДЪРЖАНИЕ

ТЕКСТ стр.

1. ОБЩИ СВЕДЕНИЯ 4

1.1. Местоположение 4

1.2. Орография и климат 4

1.3. Геолого-тектонски строеж 4

1.4. Хидрогеоложки условия 5

1.5. Химично състояние на подземните води. Опасност от замърсяване 6

1.6. Водоизточници 7

2. ОРАЗМЕРЯВАНЕ НА САНИТАРНО-ОХРАНИТЕЛНАТА ЗОНА (СОЗ) 8

2.1. Нормативни изисквания 8

2.2. Математически модели изследвания на филтрационния подземен поток 10

2.2.1 Методически подход 10

2.2.2. Методически модели изследвания за определяне границите на пояси II и III 12

2.2.3. Размери, форма и координати на пояси II и III 14

3. ИЗГРАЖДАНЕ И СТОПАНИСВАНЕ НА САНИТАРНО-ОХРАНИТЕЛНАТА ЗОНА (СОЗ) 15

3.1. Забрани, ограничения и статут на санитарно-охранителната зона (СОЗ) 15

3.2. Използване на земята в границите на пояс I на СОЗ 17

3.3. Указания за рехабилитация и използване на земите в границите на поясите II и III на СОЗ 17

3.4. Маркировка, експлоатация и контрол на санитарно-охранителната зона (СОЗ) 18

3.5. План-график за реализация на проекта 19

3.6. Сметка за обезщетяване на собственици на имоти в рамките на пояси II и III

АРХИВНИ И ЛИТЕРАТУРНИ ИЗТОЧНИЦИ 21

ПРИЛОЖЕНИЯ

1. Ситуация, М 1:25000
2. Протоколи от анализи на водни проби
3. Екзекутивен чертеж на Стария дренаж, М 1 :100 и 1 :50
4. Екзекутивен чертеж на Новия дренаж, М 1 :80
5. План на разположението на водовземните съоръжения, М 1 :5000
6. Моделна мрежа в района на участък „Изворите", М 1 :40000
7. 3-D изглед на повърхността на моделната област
8. Геометрични особености на моделния пласт
9. Структура на подземния филтрационен поток на участъка, М 1 :40000
10. Граница на СОЗ –пояс II около двата дренажа, М 1 :20000
11. Граница на СОЗ –пояс III около двата дренажа, М 1 :20000
12. Скица на границите на СОЗ –пояс II около двата дренажа, М 1 :20000
13. Скица на границите на СОЗ –пояс III около двата дренажа, М 1 :20000
14. Скица на границите на пояс I на СОЗ на Стария дренаж, М 1 :1000 М 1:2000
15. Скица на границите на пояс I на СОЗ на Новия дренаж, М 1:2000

17. Граници на поясите на СОЗ, М 1:10000
18. Схема на имотите в границите на СОЗ, М 1:10 000
19. Маркировка на СОЗ
20. Списък на вредните и опасни вещества
21. Справочен регистър на координатите (1970 г) на гранични точки на пояси II и III на СОЗ
22. Регистър на собствениците на имоти, разположени в границите на СОЗ

1. ОБЩИ СВЕДЕНИЯ

1.1. Местоположение

Водовземният участък, който е обект на настоящия проект, се намира на около 1 km западно от гр. Павликени. Състои се от два дренажа – Старият и Новият дренаж

Старият дренаж е изграден в имоти с номера 000335, 000338 в землището на гр. Павликени с ЕКАТТЕ 55052; местности Изворите и Ески Баала. Той е съставен от 2 части (прил. 2). Части 1 и 2 са разположени в една линия в южния фланг на участъка. Северно от Стария дренаж се намира Новият дренаж, който заема имот с номер 000334, местност Тонка тепе.

Западно от южната част на Стария дренаж е създадено инфилтрационно (напоително) поле в имот с номер 000339, който също е в землището на община Павликени.

1.2. Орография и климат

Районът се отнася към централната част на Северна България. Той се отнася към Дунавската хълмиста равнина. Надморските височини се колебаят между 120 m на изток (при гр. Павликени) и 280 m – в запад-северозападната част (прил. 1). Най-високи са безименният връх с кота 251,8 m в местността Яйкъна и връх Чатала (283,5 m). В орографско отношение районът принадлежи към левите склонове на долината на р. Росица. Те имат хълмисто-ридов характер и изток-западна ориентация.

Главна отводнителна артерия е р. Росица, на която е изграден язовир „Александър Стамболийски".

Климатът е умерено континентален. Най-ниските средномесечни температури са през м. Януари (-1,8°С), а най-високите през м. Юли (23,4°С). Средногодишната температура е 11,6°С. Годишната сума на валежите е 611 mm. Максималните валежи падат през май-юли; минимални са през септември-октомври и януари-март (табл. 1.2.1).

Таблица 1.1.2.

Валежи

период	I	II	III	IV	V	VI	VII	VIII	IX	X	XI	XII	год	зима	пролет	лято	есен
mm	40	32	35	55	75	91	62	51	35	46	44	45	611	117	165	204	126
% от год.кол-во	6,55	5,24	5,73	9,00	12,27	14,89	10,15	8,35	5,73	7,53	7,20	7,36	100	19,15	27,00	33,93	20,46

1.3. Геолого – тектонски строеж

В стратиграфския разрез на района вземат участие скалите на Горнооряховската свита, еолично-алувиално-делувиалните образувания и алувиалните отложения на надзаливната тераса на р. Росица (прил.1).

Горнооряхоската свита (gK_1^{h-ap}) има повсеместно развитие в района. Нейният хроностратиграфски обхват е долен хотривски подетаж – долен аптски подетаж.

Горнооряховската свита се отличава с монотонен състав. Изградена е от мергелни скали, сред които преобладават слабоалевритовите глинести мергели и в по-малка степен чистите мергели.

Еолично-алувиално-делувиалните образувания (*e-a-d Qp*) имат повсеместно развитие в района. Те покриват скалите на Горнооряховската свита.

Тези полигенетични образувания в основната си част са представени от льосовидни глини, които са в различна степен песъчливи. На места в долните части на разреза се установяват скални късове от подложката. Дебелината на еолично-алувиално-делувиалните образувания е 10 – 12 метра.

Алувиалните образувания на I и II надзаливна тераса (*a Qp*) се установяват южно от гр. Павликени.

Представени са от чакъли, гравийни пясъци, пясъци и глини.

Дебелината им е от порядъка на 2 – 10 метра.

1.4. Хидрогеоложки условия

Подземните води във водовземен участък „Изворите" са акумулирани в еолично-алувиално-делувиалните образувания, чиято сумарна дебелина варира в границите от 8,5 m (северен фланг) до 10,76 m в южния му край. Преобладават дебелините 8,5 - 9,8 m. От БДДР са регистрирани като подземно водно тяло – Порови води в кватернера – между реките Осъм и Янтра с код: BG1G0000Qpl026.

Подложката от мергели и мергелни глини, която по-нататък ще наричаме "долнище на водоносния хоризонт" (ДВХ) или "долен водоупор" има вълнообразна повърхност, затъвайки с много малък наклон (под 1°) на югоизток. За това говорят котите на ДВХ, които са 118,4 m в двата края на Новия дренаж, 119,09 m в северната част на Стария дренаж и 118,24 m – в южната му част.

Подземните води имат **безнапорен характер**. Дълбочината на естествената (ненарушената от дренажите) фреатична повърхност за участъка е 0,3 m (северен край) – 1,5 m в южната част. Осредената дълбочина е 0,6 m. Средната **дебелина на водоносния хоризонт е h = 8,2 m** (8,8 m – 0,6 m).

Подхранването на подземните води е за сметка на инфилтрацията на валежите и водите от напоителното поле, което се намира до южната половина на Старият дренаж. В недалечното минало то е ставало и от водите на напоителния канал, който от началото на 90-те години на миналия век бездействува. Не е изключено в бъдеще той да заработи отново.

Дренирането на подземните води в участъка се извършва чрез водовземните съоръжения.

Структурата на подземния филтрационен поток е показана в прил. 9.

За участъка са определени следните хидрогеоложки параметри:

- Ефективна дебелина – *h, m* 8,1 – 8,3;
- Коефициент на филтрация – *k, m/d* 19;
- Водопроводимост – *T*, m^2/d 155;
- Коефициент на нивопредаване – *a, m/d* 1,9.10;

- Коефициент на водоотдаване - μ 0,08;
- Активна порестост – *по* 0,3;
- Сорбционна порестост – n_s 0.15 NO_3.

1.5. Химично състояние на подземните води. Опасност от замърсяване

Горните части на геоложкия разрез на еолично-алувиално-делувиалните образувания във водовземния участък и района около него са изградени от льос и льосовидни песъчливи глини. Дебелината на зоната на аерацията в естествени условия е от 0,3 m до 1.5 m. В обсега на дренажите, заради създадените понижения, тя достига 8,2 - 10,3 m. Тези образувания се характеризират със сравнително добра водопроводимост, което означава, че времето за проникване на повърхностните води, и евентуални замърсители в тях, до зоната на насищане е няколко дни.

Подхранването на дренираните от водовземните съоръжения подземни води става извън населените места. По-голямата част от земите са обработваеми. Много ниските съдържания на амоний, нитрити, нитрати, фосфати и хлор в подземните води дават основание да се предполага, че агротехническата дейност в района се провежда в съответствие с нормативните изисквания. Това не отменя необходимостта от прилагането на добра земеделска практика.

На повърхността, в предполагаемата зона на подхранване на дренажите в участък „Изворите", не се установяват огнища на замърсяване. Изключение прави с. Върбовка. Но разстоянието до водовземните дренажи е толкова голямо, че преносът на потенциалните замърсители продължава десетки години – време, достатъчно за тяхното разграждане. Дренажите са закрит тип, което е добра предпоставка за намаляване на риска от замърсяване на добиваните подземни води.

Въз основа на анализа на резултатите от лабораторните изследвания стигаме до следните изводи:

- постоянен във времето състав на подземните води; колебанията в стойностите на отделните показатели са в границите на измененията на естествените условия;
- много ниски спрямо стандартите за качество на подземните води и спрямо допустимите по Наредба № 9 съдържания на NH_4, NO_2, NO_3, SO_4, Na и Cl;
- съдържанието на манган (циклично) се повишава до стойности, по-високи от допустимите по Наредба № 1 и над стандарта за качество по приложение № 1 към чл. 10, ал.2, т.1 от Наредба № 9. Както е известно миграционната способност на мангана е непостоянна и зависи в голяма степен от *pH* и геохимичния тип на водата. Затова смяната на условията на преувлажняване и "засушаване" води до рязко покачване на съдържанията на манган в подземните води в периодите на снеготопене и обилни валежи и до техния спад при засушаване и през зимата. Както показва опробването през януари и март 2003 г. съдържанието на манган в подземните води на участъка се покачва от 0 *mg/l* през "сухия" зимен сезон до 0,60 *mg/l* през март (периода на

снеготопене и замочуряване). С изключение на временните прояви на мангана, по всички изследвани показатели, подземните води отговарят на изискванията на Наредба № 9 за качествата на води за питейно-битови цели.

1.6. Водоизточници

Във водовземен участък „Изворите" са изградени два дренажа, тъй наречените „Старият дренаж" и „Новият дренаж".

Направата на Стария дренаж е започнала през 1931 г. и след прекъсване през 1933 и 1934 г. е завършена през 1937 г. Дренираната вода се събира в бетонови кюнети и чак в събирателната шахта се прехвърля в отточен тръбопровод. С цел улеснения на контрола и почистването на дренажа, продължението му в двете посоки след ревизионните шахти (на 30 m и 40 m встрани от събирателната шахта) е извършено чрез изграждане на зидани проходни галерии с височина на светлия отвор 1,70 m и широчина 0,70 m (прил. 3). Зидовете са направени от ломен камък на циментов разтвор. Под долния зид (спрямо потока на подземните води) има бетонова плоча. Горният зид (западната страна) е стъпил върху 30-сантиметров сух каменен градеж, през който се дренират подземните води. До него са опрени водоприемните кюнети. В дъното между кюнетите и долната стена е оформена бетонова пътека на ниво на горния ръб на кюнетите. Кюнетите и бетоновият под лежат върху 10-сантиметрова подложка от речен чакъл. Таванът на галерията е направен от каменни плочи с дебелина минимум 10 сантиметра. Отстрани на долната част на галерията, в дренажния изкоп, са подложени два слоя речен чакъл с дебелина 40-50 cm и върху него – половинметров глинен екран (прил. 3).

Изкопът за дренажа е доведен до водоупорната подложка от аптски мергелни глини и глинести мергели (Горнооряховската свита).

Работната дължина на дренажа е 336 m.

Новият дренаж е построен вероятно през 1972 г. Не е намерена техническа документация. Дренажът е изграден от нарязани на шлиц етернитови тръби ф200 mm, положени на средна дълбочина 8,4 m върху 10-сантиметров слой от речен чакъл. Дренажният изкоп достига водоупорната подложка от аптски мергелни глини (Горнооряховската свита), която служи и за основа на дренажа. На тръбите е направена чакълна обсипка с дебелина до 1 m, върху която е положен глинен екран с дебелина 40 cm. По начина на строителството дренажът е аналогичен на тези в участък Гюр чешма. На дренажа са направени пет ревизионни и една събирателна шахта от бетонови пръстени с диаметър 1 m (прил. 4).

Водата от събирателната шахта се подава гравитачно по водопровод от етернитови тръби ф200 mm до черпателен резервоар с обем 230 m^3 и помпена станция I в западната част на гр. Павликени.

Работната дължина на дренажа е 190 m.

Разстоянието между краищата на дренажите е 150 m.

И двата дренажа в участъка са направени напречно на отиващите на изток (към гр. Павликени) плитко врязани долове.

Основните показатели за дренажите са приведени в табл. 1.6.1.

Таблица 1.6.1.

Основни показатели за дренажите
(по инж. М. Денчев, 1992 [5ф] и Д. Тончев, 1992 [15ф]

Показатели	Старият дренаж	Новият дренаж
	Северен край	
Кота терен	128,85	126,9
Кота дъно	119,09	118,40
Дълб.долен водоупор, m	9,76	8,50
„Статично" водно ниво, m	0,70	0,30
Дебел.на вод.хор., m	9,06	8,20
	Южен край	
Кота терен	129,00	127,10
Кота дъно	118,24	118,40
Дълб.долен водоупор, m	10,76	8,70
„Статично" водно ниво, m	1,50	0,40
Дебел.на вод.хор., m	9,26	8,30
	Събирателна шахта	
Кота терен	126,60	125,40
Дълб.долен водоупор, m	8,80	8,60
„Статично" водно ниво, m	0,70	0,30
Дебел.на вод.хор., m	8,10	8,30
Дълб.водопр.част,m	8,60	8,40
Понижение, допуст.понижени	7.90	8,10
	Други	
Дължина	336	190
Диаметър водопр.тръби,mm	200	200

Поради неголямото разстояние между дренажите около тях се е образувала обща зона на влияние (подхранване). Това се вижда от приведените по-нататък моделни изследвания. Съобразявайки се с това в настоящия проект се предвижда изграждането на обща санитарно-охранителна зона за двата дренажа.

1. ОРАЗМЕРЯВАНЕ НА САНИТАРНО-ОХРАНИТЕЛНАТА ЗОНА (СОЗ)

2.1. Нормативни изисквания

Законовата и нормативна уредба на страната, визираща правната регламентация за проучване, проектиране, учредяване и експлоатация на санитарно-охранителните зони около водоизточниците и съоръженията за питейно-битово водоснабдяване, включва:

1. **„Закон за водите"** – (обн. в ДВ бр. 67/27.07.1999 г. ; изм., бр.81 от 2000 г., бр. 34, 41 и 108 от 2001 г., бр. 47, 74 и 91 от 2002 г., бр. 42, 69, 84 и 107 от 2003 г., бр. 6 и 70 от 2004 г., бр.18, 77 и 94 от 2005 г., попр., бр. 66 от 2006 г., изм. Бр.105 и 108 от 2006 г.,бр. 22 и 59 от 2007 г., бр.36, 52 и 70 от 2008 г., бр. 12, 32, 35 и 47 от 2009 г).
2. ***„Наредба № 3** от 16 октомври 2000 г. за условията и реда за проучване, проектиране, утвърждаване и експлоатация на санитарно-*

охранителните зони около водоизточниците на минерални води, използвани за лечебни, профилактични, питейни и хигиенни нужди" – обн. в ДВ бр. 88/2000 г.

Съгласно чл.119 (изм. ДВ, бр. 65 от 2006 г.) и чл. 119а (нов-ДВ, бр. 65 от 2006 г) от Закона за водите:

„Чл.119(3). Опазването на водите, предназначени за питейно-битово водоснабдяване, и на минералните води се осъществява чрез определяне на:

2.Санитарно-охранителни зони около водовземните съоръжения за питейно-битово водоснабдяване..."

„Чл.119а. (1) Зоните за защита на водите са:

1. Водните тела и санитарно-охранителните зони по чл. 119, ал.3."

Съгласно чл. 145 от Наредба № 1 (обн., ДВ, бр. 87 от 2007 г):

„Чл. 145 (2). При водовземане от подземни води към заявлението по чл. 144 се прилагат и:

12. Проект за санитарно-охранителна зона, разработен по реда на наредбата за зоните за защита на водите, предназначени за питейно-битово водоснабдяване, и на минералните води по чл. 135, т. 6 от Закона за водите..."

Съгласно чл. 5, чл. 6, чл. 7, чл. 22, чл. 23, чл. 24 и чл. 30 от Наредба № 3:

„Чл. 5. Забранява се експлоатацията на водоизточник и/или съоръжение, независимо от формата на собствеността, без установена СОЗ.

Чл. 6 (1) Изграждането на водоизточници за питейно-битово водоснабдяване в регулационните граници на населените места се допуска по изключение.

(2) В случаите по ал. 1 водата от водоизточника да се ползва за питейно-битови цели само след задължително третиране съобразно качествата й.

Чл. 7 (1) Санитарно-охранителните зони се състоят от три пояса:

1. най-вътрешен пояс I – за строга охрана непосредствено около водоизточника и/или съоръжението от човешки дейности, които могат да увредят ползваната вода;

2. среден пояс II – за охрана на водоизточника от:

а) замърсяване с химични, биологични, бързо разпадащи се, лесно разградими и силно сорбируеми вещества;

б) дейности, водещи до намаляване на ресурсите на водоизточника и/или проектния дебит от водовземното съоръжение;

в) други дейности, водещи до влошаване качествата на добиваната вода и/или състоянието на водоизточника;

3. външен пояс III – за охрана на водоизточника от:

а) замърсяване с химични, бавно разпадащи се, трудно разградими, слабо сорбируеми и несорбируеми вещества;

б) дейности, водещи до намаляване на ресурсите на водоизточника и/или проектния дебит на водовземното съоръжение;

в) други дейности, водещи до влошаване качествата на добиваната вода и/или състоянието на водоизточника.

Чл. 22. (1) Границата на пояс I за водоизточници в незащитени подземни водни обекти се определя като вертикална проекция върху земната повърхност на кривата, описана от всички точки от подземния воден обект, водата от които за 50 дни би достигнала до водоизточника.

(2) в случаите по ал. 1 размерът на пояс I се определя в зависимост от проектното максимално експлоатационно понижение във водоизточника и от хидрогеоложките параметри на подземния воден обект или частта от него и граничните условия, но не може да бъде по-малък от 50т от всички страни на водоизточника.

(3) За водоизточници в защитени водни обекти и за водоизточници, разпо-ложени в регулационните граници на населените места, размерът на пояс I е от 5 до 15 т от всички страни на водоизточника.

§4(1) Учредените СОЗ по реда на Наредба № 2 от 1989 г. за СОЗ околоводоизточниците и съоръженията за питейно-битово водоснабдяване (ДВ, бр. 88 от 1989г.) се привеждат към изискванията на тази наредба по отношение границите и охранителните режими в пояси II и III в срок до 10 години от обнародването ѝ в "Държавен вестник". Границата на най-вътрешния пояс на СОЗ не се променя.

Чл. 23. (1) Границата на пояс II се определя като вертикална проекция върху земната повърхност на кривата, описана от всички точки от подземния воден обект, водата от които за 400 дни би достигнала до водоизточника.

(2) Размерът на пояс II се определя в зависимост от средногодишния проектен експлоатационен дебит на водоизточника, от хидрогеоложките параметри на подземния воден обект или частта от него и граничните условия, но площта не може да бъде по-малка от 25% от площта на пояс III.

Съгласно Чл. 24 границата на пояс III се определя като вертикална проекция върху земната повърхност на кривата, описана от всички точки от подземния воден обект, водата от които за 25 години би достигнала до водоизточника. Размерът на пояс III се определя от средногодишния проектен експлоатационен дебит на водоизточника, от хидрогеоложките параметри на подземния воден обект или частта от него и граничните условия. Към територията на пояса се включват и граничещите с нея чувствителни зони, определени по реда на наредбата за опазване на водите от замърсяване с нитрати от земеделски източници.

2.2. Математически моделни изследвания на филтрационния поток

2.2.1. Методически подход

В съответствие с изискванията на Наредба No.3 от 2000 г. на МОСВ около подземните вододобивни съоръжения се организират три зони (пояси) за санитарна защита (СОЗ) — пояс I (за строга охрана), пояс II (срещу биологични, бързоразпадащи се и силносорбируеми химически замърсители) и пояс III (срещу стабилни несорбируеми химически замърсители).

Пояс I има за цел да защити самите водовземни съоръжения (повърхностни и подземни) като предотврати външния достъп до тях чрез тяхното затваряне и ограждане. В случаите, когато той е определен съгласно изискванията на Наредба No.2/1989 или на по-стар нормативен документ, изисква ново ораз-

меряване. **Ще отбележим, че при "Старият дренаж" и „Новият дренаж"пояс I е отдавна изграден, вземайки в предвид, че 10 годишният срок е изтекъл, размерът на Пояс I не може да се запази в съществуващото си положение.**

Границите на пояси II и III най-общо се оразмеряват в съответствие с хидрогеоложките условия и от режима на експлоатация на съоръженията. Съгласно изискването на Наредба No.3, посочено в чл.30 ал.2, точните размери на тези пояси се определят чрез математическо моделиране.

Математическото моделиране включва две отделни задачи – филтрацион-на и миграционна. При първата се моделират хидродинамичните условия във водоносната структура и се определя разпределението на напорите в резултат от работата на вододобивните съоръжения. При втората задача на базата на полу-чената структура на подземния поток се прогнозира движението на потенциал-ните замърсители в пласта и се очертават границите на поясите за санитарна за-щита.

За решаване на първата задача е използван един от най-популярните програмни продукти за моделиране на хидродинамични явления и процеси -MODFLOW. Той е съвместна разработка на Геоложката служба на САЩ (U.S. Geological Survey) и Агенцията за защита на околната среда, САЩ (Environmental Protection Agency, USA). Използваната изчислителна процедура в MODFLOW се свежда до числено решаване (по метода на крайните разлики) на частното диференциално уравнение, описващо тримерното движение наподзем-ни води:

$$\frac{\partial}{\partial x}\left(K_x \frac{\partial h}{\partial x}\right)+\frac{\partial}{\partial y}\left(K_y \frac{\partial h}{\partial y}\right)+\frac{\partial}{\partial z}\left(K_z \frac{\partial h}{\partial z}\right)-W=S_s \frac{\partial h}{\partial t} \qquad (1)$$

където: K_x. K_y, и K_z – коефициент на филтрация по посока на осите x, y и z, (LT^{-1}); h – напор (L); W – разход на единица обем, отразяващ приток и/или отток от "стоковете-източниците" във филтрационната област (T^{-1}); S_s – коефициент на специфичното еластично водоотдаване (specific storage) (L^{-1}); t – време (T).

При решаването на миграционната задача е използвана пост-процесорна програма за проследяване движението на частиците (потенциалните замърсители) MODPATH. Тази програма също е разработена от Геоложката служба и Агенцията за защита на околната среда на САЩ. MODPATH използва изхода от MODFLOW, за да се изчислят пътищата на въображаеми водни "частици" движещи се в моделираната система. В допълнение към изчислените пътища, MODPATH определя и положението на движещите се частици в различни времеви моменти. С помощта на този продукт е възможно да се извършат много различни анализи, включително и определяне размера на санитарно-охранителните зони около вододобивни дренажи.

MODPATH решава частното диференциално уравнение, описващо запазването на масите в случай на квазистабилизиран тримерен поток:

$$\frac{\partial}{\partial x}(nv_x)+\frac{\partial}{\partial y}(nv_y)+\frac{\partial}{\partial z}(nv_z)=W \qquad (2)$$

където v_x, v_y и v_z са главните компоненти на средния линеен вектор на действителната скорост на движението на подземните води, n е порестостта (активна

или сорбционна), а W е разход на единица обем, отразяващ приток и/или отток от "стокове-източници" във филтрационната област.

Подробностите относно използвания математически апарат и особеностите по използването на програмните продукти са подробно описани в литературата.

2.2.2. Математически моделни изследвания за определяне границите на пояси II и III

За определяне размерите на границите на санитарно-охранителната зона около двете вододобивни съоръжения ("Новият дренаж" и "Старият дренаж" са съставени един филтрационен и два миграционни модела. Филтрационният модел симулира структурата на подземния поток в района на дренажите и е основа за съставяне на миграционните модели. С първия миграционен модел са определени размерите на пояс II, а с втория – на пояс III.

Концептуален модел

Обект на разглеждане е кватернерният водоносен хоризонт, представен от еолично-алувиално-делувиални образувания който се дренира от вододобивните съоръжения. Той е формиран от тъмнокафяви льосовидни глини, жълти льосовидни глини и песъчливи глини с варовити чакълни зърна. Долният водоупор е изграден от долнокредни сивожълти до сивосини плътни мергелни глини.

Средната дебелина на водоносния хоризонт е около 8-9 m. Нивото на подземните води в естествени условия е на дълбочина 0.3-1.5 m от земната повърхност. Средният коефициент филтрация във водоносния хоризонт е 19 m/d, а коефициентът на водоотдаване – 0.08.

Водоносният хоризонт е безнапорен. Генералната посока на естествения поток е на изток, а средният хидравличен градиент е около 0.006.

Основното подхранване на водоносния хоризонт се реализира от инфилтрация на валежите. По експертна оценка, около 10 % от падналите валежи се инфилтрират в дълбочина. Като се има предвид, че средната годишна сума на валежите е около 611 mm, за скоростта на инфилтрация може да се приеме стойността $W = 1.6x10^{-4}$ m/d.

Дренирането на подземните води се реализира главно от двете дренажни съоръжения - "Старият" и "Новият" дренаж. Долнището на водоносния хоризонт в краищата на "Новия дренаж" е на кота 118.4 m, в южния край на "Стария дренаж" – на кота 119.09, а в неговия северен край – на 118.24. В модела двата дренажа са включени като тримерни обекти, с отчитане на тяхната конструкция (дълбочина и диаметри на дренажните тръби, хидравличен наклон, засипка и пр.). Средногодишните експлоатационни дебити на двете съоръжения е до около 30 l/s, като съответно дебитът на "Стария дренаж" е 20 l/s, а на "Новия дренаж" – е 10 l/s.

Входни данни моделите

Математическите моделни изследвания са проведени при следните изходни позиции:

Относно филтрационния модел

Съставеният филтрационен модел представлява математическа симулация на структурата на подземния поток при конкретната хидрогеоложка обстановка. При неговото изготвяне са ползвани постановките, изложени в концептуалния модел и програмния пакет MODFLOW.

Моделираната филтрационната област (т.нар. моделна област) обхваща територията в границите на повърхностния водосбор на кватернерния хоризонт на площ от около 25.44 km^2.

В модела е използвана неравномерна ортогонална мрежа (прил. 6), която е сгъстена в близост до двата дренажа, тъй като там хидравличните градиенти са най-високи.

Моделът е еднопластов с дебелина около 8-9 m. Горнището и долнището на пласта са зададени като повърхнини със сложен релеф, които съвсем точно симулират особеностите на пресечения терен в района на обекта (прил.7 и 8). За основните филтрационни характеристики на разглеждания като еднороден моделен пласт са приети следните изчислителни стойностите:

- коефициент на филтрация – k = 19.0 m/d;
- коефициент на водоотдаване – μ = 0.08.

Инфилтрационното подхранване в границите на моделната област е зададено като постоянна величина W = 0.00016 m/d.

По западната граница, както и по източната граница на модела (най-ниските части на водоносната структура, където подземния поток се дренира по естествен път), е зададено гранично условие от III род по схемата GHB. За началното разпределение на напорите във всяка моделна клетка и за напорите по границите са приети такива стойности, при които филтрационият поток в моделния пласт е на изток, като средният хидравличен градиент е около 0.006.

Дренажите са зададени като тримерни обекти със съответните координати и конструктивни особености.

За калибриране и верифициране на модела са използвани резултатите от пиезометричните и дебитометричните наблюдения в условията на експлоатация на двата дренажа (стария и новия). Доброто съответствие между фактическата структура на потока и моделната пиезометрия свидетелства за устойчивостта на съставения модел.

Получената посредством филтрационния модел структура на подземния поток е илюстрирана на прил.9.

Относно миграционните модели

В миграционните модели водоносният хоризонт е зададен като тримерен обект с характеризиращите го пространствени параметри и съответните филтрационни и миграционни характеристики. По-горе са посочени приетите стойности за неговата дебелина, коефициент на филтрация и водоотдаване.

Стойностите за миграционните характеристики (активна порестост n_0 и сорбционна порестост n_S), поради липса на специални изследвания, са взети по

литературни данни, с оглед литоложката характеристика на пласта и типа на замърсителя. За моделния пласт са приети следните стойности: активна порестост $n_0 = 0.1$ и сорбционна порестост $n_S = 0.45$. Ще отбележим, че тези доста високи стойности са характерни за льосовидните образувания и глинесто-песъчливите седименти.

Активната порестост n_0 определя поведението на инертните индикатори (такива, които не се задържат от средата, напр. Cl^-), а сорбционната порестост n_S характеризира задържащата способност на средата по отношение на сорбируемите замърсители (нитрати, нитрити, фосфати, амоний и пр.). Ето защо, в първия миграционен модел са заложени стойностите за активната порестост n_0, а във втория - за сорбционната порестост n_S.

Съгласно изискванията, посочени в Наредба No. 3, размерите на пояс II са определени за изчислително време 400 d, а тези на пояс III - за изчислителното време 25 години (9125 d).

Резултати от моделните изследвания и препоръки

Както вече отбелязахме, за решаването на втората (миграционната) задача е използван програмният пакет MODPATH и получените посредством MODFLOW стойности за разпределението на скоростите и градиентите в моделната област. Съставени са два миграционни модела, като във всеки от тях са заложени посочените по-горе входни данни. Размерите на определените с моделите граници на пояси II и III са илюстрирани на фиг.5 и фиг.6.

2.2.3. Размери, форма и координати на пояси I, II и III

Пояси I

Най-вътрешният пояс I е за строга охрана непосредствено около водовземните съоръжения от човешки дейности, които могат да нанесат вреда на съоръженията или добиваната вода.

Около Новия дренаж, двете съставни части на Стария дренаж трябва да се изградят нови първи пояси.

Границите на пояси I са показани в прил. 14 и 15 .
Координатите на граничните точки на пояси I са дадени в прил. 14, 15 и 22.

Пояси II и III

Средният пояс II на СОЗ е за охрана на водовземната система от замърсяване с химични, биологични, бързо разпадащи се, лесно разградими и силно сорбируеми вещества, от дейности, които водят до намаляване на ресурсите на подземните води и/или дебита на дренажите, както и до влошаване на качеството на добиваната вода или състоянието на дренажната система.

Външният пояс III се определя за охрана на постъпващата в дренажите вода от замърсяване с химични, бавно разпадащи се, трудно разградими, слабо сорбируеми вещества, както и от дейности които водят до намаляване на ресурсите на водоизточниците или до влошаване на качествата на добиваната вода или състоянието на водовземните съоръжения.

Очертанията на II и III пояси, определени с помощта на математическия модел, и илюстрирани в прил. 10 и , са апроксимирани до неправилни многоъ-гълници (прил. 12 и 13).

В съседство с пояс III няма определени чувствителни зони, което не налага увеличаване на неговата площ.

Границите на поясите на санитарно-охранителната зона са нанесени върху топографска основа в М 1:10000. Те са отбелязани и на картата на поземлените масиви и парцели в района. По този начин ще е възможно да се вземат, конкретизират и осъществят необходимите управленски решения за налагане на забрани и ограничения върху всички земи, попадащи в границите на СОЗ. Координатите на граничните точки (система 1970 г.) на така дефинираните граници на пояси II и III на СОЗ са дадени в прил.22.

Пояси II и III имат следните площи:

Пояс II F_{II} = 1596,88 дка;

Пояс III F_{III}= 5264,976 дка;

Съотношението между площите на пояси II(F_{II}) и III(F_{III}) има следния вид;

F_{II}= 1596 дка: F_{III}= 5264 дка = 32,9%

$F_{II} > 25\% F_{III}$

Спазено е условието на чл.23, ал. 2 на Наредба № 3/16.10.2000 г. на МОСВ, МЗ и МРРБ.

3. ИЗГРАЖДАНЕ И СТОПАНИСВАНЕ НА САНИТАРНО - ОХРАНИТЕЛНАТА ЗОНА (СОЗ)

3.1. Забрани, ограничения и статут на санитарно-охранителната зона (СОЗ)

В пояс I се разрешават само дейности, свързани с експлоатацията на съоръженията. Забраняват се трайни инвестиции и промени на предназначението на земята.

Пояси I, заедно с оградите и маркировката са неразделна част от водовземното съоръжение.

Достъп до пояс I имат само съответните длъжностни лица от експлоатиращата фирма и контролните органи.

В пояси II и III се забраняват (З), ограничават (О) или ограничават при доказана необходимост (ОДН) посочените в табл. 3.1.1. дейности.

Таблица 3.1.1.

Забрани (З), ограничения (О) или ограничения при доказана необходимост (ОДН) в санитарно-охранителните зони на пояси II и III

(по приложение № 2 към чл.10, ал. от Наредба № 3 – незашитен подземен обект)

Видове дейности	Пояс II	Пояс III
1. Пряко отвеждане на води, съдържащи опасни и вредни вещества, в подземните води*	З	З
2. Дейности, които водят до непряко отвеждане на опасни вещества, в т.ч.:		
- на земната повърхност	З	О
- между земната повърхност и водното ниво	З	О
3. Дейности, които водят до непряко отвеждане на вредни вещества, в т.ч.:		
- на земната повърхност	О	ОДН
- между земната повърхност и водното ниво	З	О
4. Преработка и съхраняване на радиоактивни вещества и отпадъци	З	З
5. Добив на подземни богатства в т.ч. инертни и строителни материали:		
- между земната повърхност и водното ниво	О	ОДН
- под водното ниво	З	О
6. Торене при съдържание на нитрати в подземните води:		
- до 35 мг/л (mg/l) (както е в момента)	О	-
- над 35 мг/л (mg/l)	З	О
7. Използване на препарати за растителна защита, в т.ч. и разпръскването им с въздухоплавателни средства	З	О
8. Напояване с води, съдържащи опасни и вредни вещества	З	О
9. Напояване с подземни води от същия подземен воден обект	О	ОДН
10. Изграждане на геоложки, хидрогеоложки и инженерногеоложки проучвателни съоръжения, в т.ч. и водовземни съоръжения за подземни води в подземния воден обект	О	ОДН

** виж приложение 20*

На основание § 1, т. 8 на Допълнителната разпоредба на Наредба № 3 при необходимост от извършване на изброените ОДН инициаторът на тези действия трябва да докаже с конкретни изследвания и оценка на въздействието върху околната среда, че дейността няма да доведе до негативни последствия за водоизточника.

Ако по време на водоползването се установи, че някоя от ограничените дейности, посочени в табл. 3.1.1., влошава количеството и/или качеството на добиваната вода, тази дейност подлежи на забрана със заповед на директора на Басейновата дирекция.

Собствениците на имоти, попадащи в пояси II и III на СОЗ са длъжни да спазват определените забрани и ограничения.

При аварийно разливане или изсипване на вредни и опасни вещества в границите на СОЗ предизвикалите аварията лица трябва да извършат следното:

- ограждат мястото на аварията и осигуряват неговата охрана;

- незабавно уведомяват Басейновата дирекция, органите на Гражданска защита, *Постоянната общинска комисия за защита на населението при бедствия, аварии и катастрофи*;
- подходяща обработка на разлетите или разсипани вещества със сорбционни материали;
- събиране, неутрализиране или унищожаване на разлетите или разсипани вещества;
- ликвидиране на последиците от аварията.

3.2. Използване на земята в границите на пояс I на СОЗ

В границите на първите пояси на водовземните съоръжения теренът е затревен. Да не се допуска да растат храсти и дървета в границите на пояси I с оглед кореновата система да не уврежда дренажите. Терените на поясите да се поддържат в естествен затревен вид като редовно се косят и почистват.

Наличните дървета и храсти в пояси I на СОЗ трябва незабавно да бъдат премахнати.

3.3. Указания за рехабилитация и използване на земите в границите на II и III на СОЗ

Земната повърхност и най-горните слоеве на геоложкия разрез не са подложени на друго техногенно въздействие, освен селскостопанска дейност.

Потенциални огнища на замърсяване могат да се появят при изхвърляне на отпадъци и някои аварийни ситуации като разливане или разсипване на вредни и опасни вещества.

Съдържанието на нитрати в добиваните от дренажите подземни води е било 26,06 – 28 *mg/l* през 2003 г. и 8.48 *mg/l* – през 2004 г. Този факт, по смисъла на Наредба № 2 за опазване на водите от замърсяване с нитрати от земеделски източници [8] не налага разработка и изпълнение на програми от мерки за ограничаване и предотвратяване на замърсяване с нитрати от земеделски източници.

Въпреки това, за прилагане на добра земеделска практика е препоръчително земеделците да не извършват следното:

- Складиране на органични и минерални торове в границите на пояс II на СОЗ;
- Изхвърляне на остатъци от торове и опаковки в повърхностните води в границите на СОЗ;

Собствениците на имоти, попадащи в границите на СОЗ, са длъжни при искане за ползване на земята за дейности, ограничени или ограничени при доказана необходимост да декларират, че имотът им е обременен с тежести по Наредба № 3 за СОЗ.

3.4. Маркировка, експлоатация и контрол на СОЗ

Най-вътрешните пояси I на СОЗ ще бъдат опасани с ограда от бетонови колове и бодлива тел. Височината на оградите да е над 1,4 m.

В границите на I пояс на дренажите и инфилтрационното поле има храсти и дървета, които трябва да бъдат премахнати.

Оградите ще се сигнализират с по четири броя предупредителни надписа върху табели, поставени на видимо разстояние една от друга и изработени съгласно прил. 19, фиг.1. Табелите ще бъдат поставени на входовете и на добре видимо разстояние една от другана колове, на 2 m от оградата, на височина, не помалка от 1,4 m от терена до долния ръб на табелата както следва:

„Старият дренаж" и Инфилтрационно поле – 15 бр.;

„Новият дренаж" – 7 бр.

Предупредителните табели са с размери 300/400 mm, а надписите с червен цвят върху жълт фосфоресциращ фон.

Входните врати ще се изработят с размери, позволяващи свободно обслужване на съоръженията. Те трябва да се заключват. На всяка от тях ще бъде поставена по една предупредителна табела, изработена съгласно прил. 19, фиг. 1.

Входните врати трябва да се боядисат с трайна боя.

Терените в пояси I ще се почистят от единични дървета и храсти в тях, след което ще бъдат оставени на естествено затревяване и редовна коситба.

Пояс II трябва да се сигнализира по границите с 15 броя предупредителни надписи върху табели (прил. 19, фиг.3) с размери 600/800 mm, монтирани върху двойки колове, на височина на долния ръб 1,4 m над терена.

На предупредителните табели да се изпишат следните забрани:

Заустване на води, съдържащи вредни и опасни вещества;

Складиране на отпадъци;

Добив на инертни материали;

Складиране на торове на открито;

Използване на препарати за растителна защита.

Границите на пояс III ще се маркират в източната и западната части с по два броя табели от всички страни с по една табела (прил. 19, фиг. 4), разположени хоризонтално (на по три кола всяка) на височина 1,5 – 2,0 m от терена. Табелите трябва да се оцветят в червено и жълто, като жълтият цвят е от страната на позволения терен за обработване, а червеният – от страна на терена, забранен за обработване от селскостопанската авиация.

-

-

-

КОЛИЧЕСТВЕНА СМЕТКА

№	Наименование	Мярка	Количество
1.	Стоманобетонови колове 220/12/8 Бодлива тел	бр. m	65 3150
2.	Подравняване и изкореняване на дървета и храсти, ръчно, IV категория на изкоп	дка	2,5
3.	Направа, монтаж и боядисване на метални врати	бр.	4
4.	Направа и монтаж на колове за табели	бр.	59
5.	Направа и монтаж на предупредителни табели - за пояс I по прил. 19, фиг.1 - за пояс II по прил. 19, фиг.3 - за пояс IIIпо прил. 19, фиг. 4	 бр. бр. бр.	 22 15 8

Изграждането и експлоатацията на СОЗ ще се осъществява от титуляря на разрешителното за водоползване – „ВиК Йовковци" ООД – Велико Търново.

Забранителните и ограничителните дейности в СОЗ се контролират от Басейновата дирекция.

Съгласно чл.54 от Наредба № 3 контролът по експлоатацията на СОЗ ще се осъществява от Басейновата дирекция, а контролът за спазване на санитарно-хигиенните изисквания в границите на СОЗ – от органите на Министерството на здравеопазването.

Съгласно чл. 51 и във връзка с чл. 49, ал.2 от Наредба № 3 **задължения на титуляра на разрешителното за водополэване е да организира наблюдение за спазването на охранителните режими в границите на СОЗ и при констатиране на нарушения да уведомява Басейновата дирекция и ораните на Министерството на здравеопазването**.

3.5. План-график за реализация на проекта

В съответствие с чл. 37 и чл. 38 на Наредба № 3 и чл. 145, ал. 2, т.12 на Наредба № 1 настоящият проект, заедно с проекта за водовземане от подземни води, ще бъдат приложени към заявлението до директора на Басейновата дирекция Дунавски район.

Срок за изпълнение на проекта, 5 месеца
считано от датата на получаване на акта за учредяване на СОЗ:

- Изграждане на пояс I : 3 месеца след отчуждаването на новозасегнатите имоти и актуването на пояса.
- Изграждане на пояс II: 1 месец след получаването на акта за учредяване на СОЗ.
- Изграждане на пояс III: 1 месец след получаването на акта за учредяване на СОЗ.

3.6. Сметка за обезщетяване на собственици на имоти в рамките на пояси II и III

Не се налага очуждаване на земи в пояси II и III.
Ограничителните условия са отразени в Таблица №5.
Стойностната сметка за обезпечаване на собствениците на земи в пояси II и III следва да бъде изготвена след учредяване на СОЗ от лицензирани оценители на земеделска земя и съгласуване на границите на СОЗ със заинтересованите институции и инстанции в съответствие с действащата нормативна база.
В настоящият проект се дава приблизителна стойностна сметка за обезпечаване на собствениците на земеделски земи попадащи в обхвата на пояс II и пояс III, които имат ограничителен режим на земеползване.
Основните принципи за изчесляване на изгубения приход при прилагане на ограничителните мерки за селскостопанска дейност са следните:

- Оценка на намаленото производство на единица площ.
- Въз основа на агро–икономическо изчисление на изгубения доход от производствената площ, броя животни или животинска единица

Стойностна сметка за обезщетаване на собственици на имоти попадащи в границите на СОЗ пояси II и III

Земеделски култури	Пшенеца Ечемик	Царевица	Лозя	Зеленцуци
Проектна стойност (лв/дка)	**0,9**	**6**	**16**	**25**

АРХИВНИ И ЛИТЕРАТУРНИ ИЗТОЧНИЦИ

1. Власковски, Ив., 2009. Проект за водовземане от подземни води. Обект „Изворите" – ПС Павликени I за гр. Павликени. Внесен в БДДР за издаване на разрешително за водовземане.
2. Гольдберг, В., С, Газда. 1984. Гидрогеологические основы охраны подземных вод от загрязнения. „Недра", Москва.
3. Гълъбов, М., Т. Кехайов, Л. Беров. 1970. Обяснителен текст към картите на естествените и прогнозно-експлоатационните ресурси на пресните подземни води в НР България в мащаб 1:200000. Нац. геофонд, МОСВ. V – 278.
4. Гълъбов, М., П. Пенчев. 1986. Решаване на приложни хидрогеоложки задачи с помощта на ЕИМ (методика, програми, примери). „Техника", София.
5. Денчев, М. 1992. Допълнително водоснабдяване гр. Павликени. Фаза: водохващане – дренаж № 2 м. „Гюр чешма". Част: контролно водочерпене. ЕФ „Еко експрес" Велико Търново. Архив ВиК Павликени. инв, 3/1.
6. Денчев, М 1992. Допълнително водоснабдяване гр. Павликени. Част: СОЗ за дренаж № 2 м. „Гюр чешма". Фаза: работен проект. ЕФ „Еко експрес" Велико Търново. Архив ВиК Павликени, инв. 4/2.
7. Наредба № 1 от 07.07.2000 г. на МОСВ, МРРБ, МЗ и МИ за проучването, ползването и опазването на подземните води (обн. ДВ., бр. 57/2000 г., изм. ДВ, бр.27/2008 г).
8. Наредба № 2 от 16.10.2000 г на МОСВ, МЗ и МЗГ за опазване на водите от замърсяване с нитрати от земеделски източници. ДВ., бр. 87/2000 г.
9. Наредба № 3 от 16.10.2000 г. на МОСВ, МЗ и МРРБ за условията и реда за проучване, проектиране, утвърждаване и експлоатация на санитарно-охранителните зони около водоизточниците и съоръженията за питейно-битово водоснабдяване и около водоизточниците на минерални води, използвани за лечебни, профилактични и хигиенни нужди. ДВ.,бр.88/2000 г.
10. Наредба № 9 от 06.03.2001 г. на МЗ, МРРБ и МОСВ за качеството на водата предназначена за питейно-битови цели. ДВ., бр. 67/2001 г.
11. Предложение относно създаване на санитарно-охранителна зона около каптажите „Гюр чешма" и „Изворите" за водоснабдяване на гр. Павликени – папка с писма, актове, протоколи от заседания на комисии, анализи и др.; архив ВиК Павликени.
12. Проект относително общо водоснабдяване на село Павликени, Търновско, 1937. Окръжно кооперативно водоснабдително бюро, гр. Велико Търново. Архив ВиК Павликени, папка 1.
13. Станев, Ст., Н. Недев. 1996. Годишен отчет за изпълнение на геоложка задача: „Хидрогеоложки проучвания и оценка на ресурсите на пресните подземни води в западните склонове на Северобългарското издигане и понижението му по южния склон". „Геопроучване" АД, Ямбол.
14. Станев, Ст., Н. Недев. 1997. Доклад за изпълнение на геоложка задача: „Хидрогеоложки проучвания и оценка на ресурсите на пресните под-

земни води в западните склонове на Северобългарското издигане и понижението му по южния склон". Нац.геофонд, МОСВ.
15. Тончев, Д. 1992. Обяснителна записка обект: „Допълнително водоснабдяване" на гр. Павликени от дренаж № 2 в местността „Бор чешма". Гл. изпълн. „Еко експрес" – гр. В. Търново; архив ВиК Павликени, папка 4/3.
16. Andersen, P.F., 1993. A manual of instructional problems for the U.S.G.S. MODFLOW MODEL, Dynamac contract 68-C8-0058 with the U.S. EPA, R.S. Kerr Environmental Reseach Laboratory, Ada, OK 74820.
17. Gelhar, L.W., Welty, C., Rehfeldt, K.R. 1992. A critical review of data on field-scale dispersion in aquifers, Water Resour. Res., 28(7), 1955-1974.
18. McDonald, J.M. and A.W. Harbaugh. 1988. A modular three-dimensional finite-difference flow model. Techniques of Water Resources Investigations of the U.S.G.S., Book 6 586 p.
19. Pollack, D.W., 1994. User's Guide for MODPATH/MODPATH-PLOT, Version 3: A particle tracking post-processing package for MODFLOW, the U.S.Geological Survey finite-difference ground-water flow model, U.S. Geological Survey Open File Report 94-464.

2О. Власковски, Ив., 2009. Проект за СОЗ на Старият дренаж и Новият дренаж в участък Изворите гр. Павликени

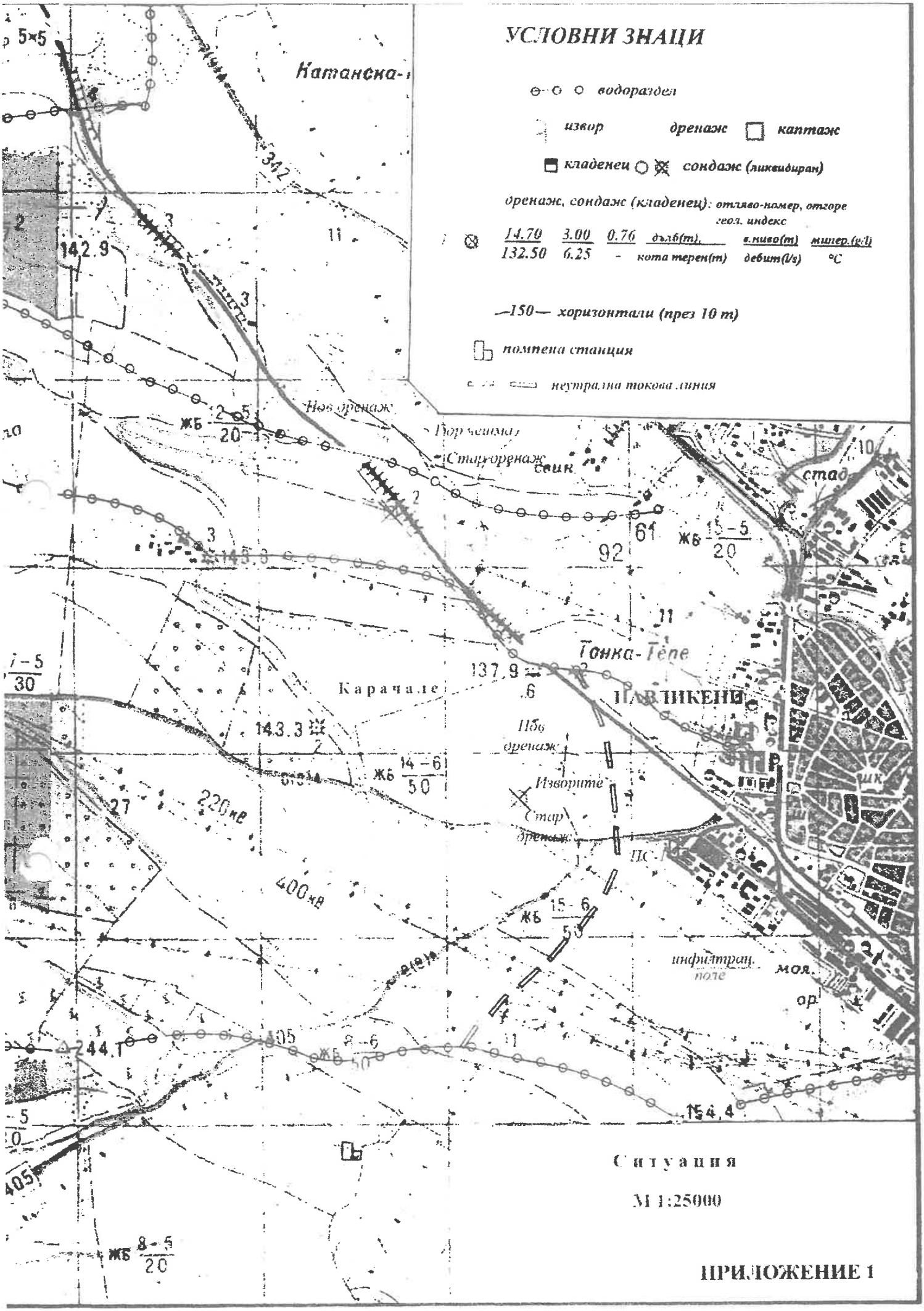

ПРИЛОЖЕНИЕ 1

"ВОДОСНАБДЯВАНЕ И КАНАЛИЗАЦИЯ ЙОВКОВЦИ" ООД
гр. ВЕЛИКО ТЪРНОВО

ИЗПИТВАТЕЛНА "ЛАБОРАТОРИЯ ВОДИ"

5000 Велико Търново
ул. "П.К.Яворов" № 30
"В и К Йовковци" ООД

тел.: (062) 618 165; GSM:0887 201 278
факс: (062) 618 165
e-mail: lab_water@abv.bg

АКРЕДИТИРАНА ОТ ИА"БСА"
СЪГЛАСНО БДС EN ISO/IEC 17025:2018
СЕРТИФИКАТ № 215 ЛИ/25.01.2022 г.
ВАЛИДЕН ДО14.07.2025 г.

ПРОТОКОЛ
ОТ ИЗПИТВАНЕ

№ ПВ-98/15.03.2022г.

1. НАИМЕНОВАНИЕ НА ПРОДУКТА: вода, подземна
Район: Павликени, Населено място: гр. Павликени, Пункт: Водовземен участък „Изворите"ПС Павликени I"
Дренаж „Др.Новият дренаж – В и К Йовковци В.Търново – Павликени".
Решение №1864/23.03.2016г. към Разрешително за водовземане № 11510530/23.06.2010г.
(наименование на продукта, произход на продукта)

2. ЗАЯВИТЕЛ НА ИЗПИТВАНЕТО: "ВиК Йовковци" ООД, гр. В. Търново
Протокол за вземане на проби от води № ПВ-21/ 14.03.2022 г.
План за вземане на проби №ПВ-03/(01÷30).03.2022г.
Заявка за услуга № ПВ-29/14.03.2022 г.
(наименование и адрес на заявителя, номер и дата на протокола за взимане на проби, план за вземане на проби,заявката за услуга)

3. МЕТОД ЗА ИЗПИТВАНЕ: БДС EN 27888:2002, ВВЛМ-ПВ-1.3-2007, ВВЛМ-ПВ-1.20-2007, ВВЛМ-ПВ-1.19-2007, ВВЛМ-ПВ-1.6-2007, ВВЛМ-ПВ-1.5-2007, ВВЛМ-ПВ-1.16-2007, ВВЛМ-ПВ-1.17-2007, ВВЛМ-ПВ-1.22-2007, БДС ISO 6059:2002, БДС ISO 6058:2002, ВВЛМ-ПВ-1.28-2020, ВВЛМ-ПВ-1.24 -2007, ВВЛМ-ПВ-1.25-2007, ВВЛМ-ПВ-1.26-2007, ВВЛМ-ПВ-1.23-2007, ВВЛМ-ПВ-1.27-2007, ВВЛМ-ПВ-1.2-2007, БДС 17.1.4.27:1980 т.1, ВВЛМ-ПВ-1.29-2020, ВВЛМ-ПВ-1.30-2020, ВВЛМ-ПВ-1.31-2020.
(наименование и номер на стандартите или валидираните методи)

4. ДАТА И ЧАС НА ВЗЕМАНЕ НА ОБРАЗЦИТЕ ЗА ИЗПИТВАНЕ: 14.03.2022 г./8^{45}ч.

5. ДАТА И ЧАС НА ПОЛУЧАВАНЕ НА ОБРАЗЦИТЕ ЗА ИЗПИТВАНЕ В ЛАБОРАТОРИЯТА:14.03.22г./12^{10}ч.

6. КОЛИЧЕСТВО НА ИЗПИТВАНИТЕ ОБРАЗЦИ/СЪСТОЯНИЕ НА ОПАКОВКАТА: ПВ-98 - 1 пластмасова бутилка от 2,0*l* за физикохимичен анализ / здрава
(количество на извадките, тяхната маса и състояние на опаковката)

7. МЕСТОПОЛОЖЕНИЕ НА ИЗПИТВАНЕ: Изпитвателна „Лаборатория води" - сектор „Питейни води"

8. ДАТА НА ИЗВЪРШВАНЕ НА ИЗПИТВАНЕТО: 14.03.2022 г.

УТВЪРДИЛ:

РЪКОВОДИТЕЛ НА АКРЕДИТИРАНАТА ЛАБОРАТОРИЯ:..

(инж. Росина Йорданова)

9. РЕЗУЛТАТИ ОТ ИЗПИТВАНЕТО

№ по ред	Наименование на показателя	Единица на величината	Стандарти / валидирани методи	№ на образеца по вх.-изх. дневник	Резултати от изпитването (стойност, неопределеност)	Стойност и допуск на показателя съгл. Наредба № 1/ДВ бр. 87 от 2007г.	Условия на изпитването	Допълнения, отклонения или изключения от метода на изпитването
1	2	3	4	5	6	7	8	9
1.	Електропроводимост	µS/cm	БДС EN 27888:2002	**ПВ-98**	**1002 ± 21**	2000	t=22,2°C	няма
2.	Амониев йон	mg/l	ВВЛМ-ПВ-1.3-2007	**ПВ-98**	**< 0,013**	0,50	t=22,2°C	няма
3.	Нитрити	mg/l	ВВЛМ-ПВ-1.20-2007	**ПВ-98**	**< 0,007**	0,50	t=22,2°C	няма
4.	Нитрати	mg/l	ВВЛМ-ПВ-1.19-2007	**ПВ-98**	**< 0,89**	50	t=22,2°C	няма
5.	Манган	µg/l	ВВЛМ-ПВ-1.6-2007	**ПВ-98**	**< 10**	50	t=22,2°C	няма
6.	Желязо общо	µg/l	ВВЛМ-ПВ-1.5-2007	**ПВ-98**	**22 ± 2**	200	t=22,2°C	няма
7.	Сулфати	mg/l	ВВЛМ-ПВ-1.16-2007	**ПВ-98**	**28 ± 3**	250	t=22,2°C	няма
8.	Фосфати	mg/l	ВВЛМ-ПВ-1.17-2007	**ПВ-98**	**< 0,015**	0,50	t=22,2°C	няма
9.	Флуориди	mg/l	ВВЛМ-ПВ-1.22-2007	**ПВ-98**	**< 0,10**	1,5	t=22,2°C	няма
10.	Сума от калций и магнезий	mgeqv/l	БДС ISO 6059:2002	**ПВ-98**	**9,51 ± 0,07**	12	t=22,2°C	няма
11.	Калций	mg/l	БДС ISO 6058:2002	**ПВ-98**	**124 ± 1**	150	t=22,2°C	няма
12.	Магнезий	mg/l	ВВЛМ-ПВ-1.28-2020	**ПВ-98**	**66 ± 1**	80	t=22,2°C	няма
13.	Мед	mg/l	ВВЛМ-ПВ-1.24-2007	**ПВ-98**	**< 0,02**	0,2	t=22,2°C	няма
14.	Хром общ	µg/l	ВВЛМ-ПВ-1.25-2007	**ПВ-98**	**< 10**	50	t=22,2°C	няма
15.	Цинк	mg/l	ВВЛМ-ПВ-1.26-2007	**ПВ-98**	**< 0,05**	1,0	t=22,2°C	няма
16.	Цианиди общи	µg/l	ВВЛМ-ПВ-1.23-2007	**ПВ-98**	**< 2,0**	50	t=22,2°C	няма
17.	Бор	mg/l	ВВЛМ-ПВ-1.27-2007	**ПВ-98**	**0,18 ± 0,02**	1,0	t=22,2°C	няма
18.	Алуминий	µg/l	ВВЛМ-ПВ-1.2-2007	**ПВ-98**	**< 20**	200	t=22,2°C	няма
19.	Активна реакция	pH единици	БДС 17.1.4.27:1980 т.1	**ПВ-98**	**7,54 ± 0,04**	6,5÷9,5	t=22,2°C	няма
20.	Хлориди	mg/l	ВВЛМ-ПВ-1.29-2020	**ПВ-98**	**12 ± 1**	250	t=22,2°C	няма
21.	Перманганатна окисляемост	mg O_2/l	ВВЛМ-ПВ-1.30-2020	**ПВ-98**	**2,03 ± 0,04**	5,0	t=22,2°C	няма
22.	Обща твърдост	mgeqv/l	ВВЛМ-ПВ-1.31-2020	**ПВ-98**	**9,77 ± 0,10**	12	t=22,2°C	няма

Използвани ТС:

Амониев йон, нитрити, нитрати, манган, желязо общо, сулфати, фосфати, флуориди, мед, хром общ, цинк, цианиди общи, бор, алуминий-спектрофотометър PROVE 600 идентиф.№1718612119

Електропроводимост, Активна реакция -Универсален преносим измервателен уред Multiline P4 идентиф.№74667014

Сума калций и магнезий, калций - Бюрета, клас AS, 25ml, ПВ-Т/08/А

Перманганатна окисляемост - Бюрета, клас AS, 25ml, ПВ-Т/06/А

Хлориди - Бюрета, клас AS, 25ml, ПВ-Т/07/А

Обща твърдост - Бюрета, клас AS, 50ml, ПВ-Т/30/А

(показател, наименование на ТС, идентификационен номер на ТС)

Докладване на обявяване на съответствие:

Не се изисква от клиента.

Забележка 1: Резултатите от изпитванията се отнасят само за изпитваните образци.
Забележка 2: Този документ или части от него не могат да бъдат възпроизвеждани без писменото съгласие на ИЛ при ВиК Йовковци ООД – Велико Търново. Всяко неоторизирано изменение, подправяне и/или фалшифициране на съдържанието или формата на този документ е незаконно и нарушителите могат да бъдат подведени под отговорност с цялата сила на закона.
Забележка 3: Ако по-горе в настоящия документ изрично е посочено, че пробата, за която се отнасят констатациите, записани в настоящия документ, е отбрана и/или предоставена от Клиента или от трета страна, действаща по указания на Клиента, то записаните констатации не гарантират каквато и да е представителност на пробата, а се отнасят стриктно, единствено и само до анализираната проба. ИЛ при ВиК Йовковци ООД – Велико Търново не носи каквато и да е отговорност по отношение на произхода или източника, от който е заявено, че е формирана пробата.
Забележка 4: Знакът „<" означава, че не се доказва наличие до границата на количествено определяне за посочения метод.
Забележка 5: Клиентите на ИЛ към ВиК Йовковци ООД – Велико Търново могат да използват позоваване на акредитацията и само относно услуги в нейния обхват на акредитация и при спазване на изискванията в процедура ТПК 708-1 (Използване на акредитационния символ), достъпна при поискване.
Забележка 6: В колона 7 са посочените ИЕО съгласно Нормативен документ.
Забележка 7: В случай, че пробите са взети от клиента, лабораторията не носи отговорност за коректността на пробонабиране и условията на съхранение на пробата за изпитване преди постъпването ѝ в лабораторията и резултата е с разширена неопределеност само от изпитване.
Забележка 8: Лабораторията не дава мнения, заключения и интерпретации.

ПРОВЕЛ ИЗПИТВАНЕТО:

РЪКОВОДИТЕЛ СЕКТОР: . (инж.Кр.Стоянова)

1..... ...(П. Чолакова)

2..... ...(инж. А.Денева)

УТВЪРДИЛ:

РЪКОВОДИТЕЛ НА АКРЕДИТИРАНАТА ЛАБОРА .(инж. Р. Йорданова)

"ВОДОСНАБДЯВАНЕ И КАНАЛИЗАЦИЯ ЙОВКОВЦИ" ООД
гр. ВЕЛИКО ТЪРНОВО

ИЗПИТВАТЕЛНА "ЛАБОРАТОРИЯ ВОДИ"

5000 Велико Търново
ул. "П.К.Яворов" № 30
"В и К Йовковци" ООД

тел.: (062) 618 165; GSM:0887 201 278
факс: (062) 618 165
e-mail: lab_water@abv.bg

ПРОТОКОЛ
ОТ ИЗПИТВАНЕ

№ СПВ-87/15.03.2022

1. **НАИМЕНОВАНИЕ НА ПРОДУКТА**: вода, подземна
Район: Павликени, Населено място: гр. Павликени, Пункт: Водовземен участък „Изворите"ПС Павликени I" Дренаж „Др.Новият дренаж – В и К Йовковци В.Търново – Павликени".
Решение №1864/23.03.2016г. към Разрешително за водовземане № 11510530/23.06.2010г.
(наименование на продукта, произход на продукта)

2. **ЗАЯВИТЕЛ НА ИЗПИТВАНЕТО**: "В и К Йовковци" ООД, гр. В. Търново
Протокол за вземане на проби от води № СПВ-18/ 14.03.2022 г.
План за вземане на проби №ПВ-03/(01÷30).03.2022г.
Заявка за услуга № ПВ-29/14.03.2022 г.
(наименование и адрес на заявителя, номер и дата на протокола за взимане на проби, план за вземане на проби,заявката за услуга)

3. **МЕТОД ЗА ИЗПИТВАНЕ**: ВВЛМ-ПВ-09717, ВВЛМ-ПВ-01745, ВВЛМ-ПВ-14785.
(наименование и номер на стандартите или валидираните методи)

4. **ДАТА И ЧАС НА ВЗЕМАНЕ НА ОБРАЗЦИТЕ ЗА ИЗПИТВАНЕ:** 14.03.2022 г./8^{45}ч.

5. **ДАТА И ЧАС НА ПОЛУЧАВАНЕ НА ОБРАЗЦИТЕ ЗА ИЗПИТВАНЕ В ЛАБОРАТОРИЯТА**:14.03.22г./12^{10}ч.

6. **КОЛИЧЕСТВО НА ИЗПИТВАНИТЕ ОБРАЗЦИ/СЪСТОЯНИЕ НА ОПАКОВКАТА:** СПВ-87 –
1 пластмасова бутилка от 2,0 l за физикохимичен анализ / здрава.
(количество на извадките, тяхната маса и състояние на опаковката)

7. **МЕСТОПОЛОЖЕНИЕ НА ИЗПИТВАНЕ:** Изпитвателна „Лаборатория води" - сектор „Питейни води"

8. **ДАТА НА ИЗВЪРШВАНЕ НА ИЗПИТВАНЕТО**: 14.03.2022 г.

УТВЪРДИЛ:

РЪКОВОДИТЕЛ НА ЛАБОРАТОРИЯТА:.....
(инж. Росина Йорданова)

9. **РЕЗУЛТАТИ ОТ ИЗПИТВАНЕТО**

№ по ред	Наименование на показателя	Единица на величината	Стандарти / валидирани методи	№ на образеца по вх.-изх. дневник	Резултати от изпитването (стойност, неопределеност)	Стойност и допуск на показателя съгл. Наредба № 1/ДВ бр. 87 от 2007г.	Условия на изпитването	Допълнения, отклонения или изключения от метода на изпитването
1	2	3	4	5	6	7	8	9
1.	Олово	µg/l	ВВЛМ-ПВ-09717	**СПВ-87**	**< 10**	10	t=22,2°C	няма
2.	Кадмий	µg/l	ВВЛМ-ПВ-01745	**СПВ-87**	**< 2,0**	5,0	t=22,2°C	няма
3.	Никел	µg/l	ВВЛМ-ПВ-14785	**СПВ-87**	**< 20**	20	t=22,2°C	няма

Забележка 1: Резултатите от изпитванията се отнасят само за изпитваните образци.
Забележка 2: Този документ или части от него не могат да бъдат възпроизвеждани без писменото съгласие на ИЛ при ВиК Йовковци ООД – Велико Търново. Всяко неоторизирано изменение, подправяне и/или фалшифициране на съдържанието или формата на този документ е незаконно и нарушителите могат да бъдат подведени под отговорност с цялата сила на закона.
Забележка 3: Ако по-горе в настоящия документ изрично е посочено, че пробата, за която се отнасят констатациите, записани в настоящия документ, е отбрана и/или предоставена от Клиента или от трета страна, действаща по указания на Клиента, то записаните констатации не гарантират каквато и да е представителност на пробата, а се отнасят стриктно, единствено и само до анализираната проба. ИЛ при ВиК Йовковци ООД – Велико Търново не носи каквато и да е отговорност по отношение на произхода или източника, от който е заявено, че е формирана пробата.
Забележка 4: Знакът „<" означава, че не се доказва наличие до границата на количествено определяне за посочения метод.
Забележка 5: В колона 7 са посочените ИЕО съгласно Нормативен документ.

ПРОВЕЛ ИЗПИТВАНЕТО:

..(инж. А.Денева)

РЪКОВОДИТЕЛ СЕКТОР (инж. Кр.Стоянова)

УТВЪРДИЛ:

РЪКОВОДИТЕЛ НА ЛАБОРАТОРИЯТА .....
(инж. [illegible] Йорданова)

"ВОДОСНАБДЯВАНЕ И КАНАЛИЗАЦИЯ ЙОВКОВЦИ" ООД
гр. ВЕЛИКО ТЪРНОВО

ИЗПИТВАТЕЛНА "ЛАБОРАТОРИЯ ВОДИ"

5000 Велико Търново
ул. "П.К.Яворов" № 30
"В и К Йовковци" ООД

тел.: (062) 618 165; GSM:0887 201 278
факс: (062) 618 165
e-mail: lab_water@abv.bg

АКРЕДИТИРАНА ОТ ИА"БСА"
СЪГЛАСНО БДС EN ISO/IEC 17025:2018
СЕРТИФИКАТ № 215 ЛИ/25.01.2022 г.
ВАЛИДЕН ДО14.07.2025 г.

ПРОТОКОЛ
ОТ ИЗПИТВАНЕ

№ ПВ-97/15.03.2022г.

1. НАИМЕНОВАНИЕ НА ПРОДУКТА: вода, подземна
Район: Павликени, Населено място: гр. Павликени, Пункт: Водовземен участък „Изворите"ПС Павликени I"
Дренаж „Др.Старият дренаж – В и К Йовковци В.Търново – Павликени".
Решение №1864/23.03.2016г. към Разрешително за водовземане № 11510530/23.06.2010г.
(наименование на продукта, произход на продукта)

2. ЗАЯВИТЕЛ НА ИЗПИТВАНЕТО: "ВиК Йовковци" ООД, гр. В. Търново
Протокол за вземане на проби от води № ПВ-20/ 14.03.2022 г.
План за вземане на проби №ПВ-03/(01÷30).03.2022г.
Заявка за услуга № ПВ-28/14.03.2022 г.
(наименование и адрес на заявителя, номер и дата на протокола за взимане на проби, план за вземане на проби,заявката за услуга)

3. МЕТОД ЗА ИЗПИТВАНЕ: БДС EN 27888:2002, ВВЛМ-ПВ-1.3-2007, ВВЛМ-ПВ-1.20-2007, ВВЛМ-ПВ-1.19-2007, ВВЛМ-ПВ-1.6-2007, ВВЛМ-ПВ-1.5-2007, ВВЛМ-ПВ-1.16-2007, ВВЛМ-ПВ-1.17-2007, ВВЛМ-ПВ-1.22-2007, БДС ISO 6059:2002, БДС ISO 6058:2002, ВВЛМ-ПВ-1.28-2020, ВВЛМ-ПВ-1.24 -2007, ВВЛМ-ПВ-1.25-2007, ВВЛМ-ПВ-1.26-2007, ВВЛМ-ПВ-1.23-2007, ВВЛМ-ПВ-1.27-2007, ВВЛМ-ПВ-1.2-2007, БДС 17.1.4.27:1980 т.1, ВВЛМ-ПВ-1.29-2020, ВВЛМ-ПВ-1.30-2020, ВВЛМ-ПВ-1.31-2020.
(наименование и номер на стандартите или валидираните методи)

4. ДАТА И ЧАС НА ВЗЕМАНЕ НА ОБРАЗЦИТЕ ЗА ИЗПИТВАНЕ: 14.03.2022 г./8^{30}ч.

5. ДАТА И ЧАС НА ПОЛУЧАВАНЕ НА ОБРАЗЦИТЕ ЗА ИЗПИТВАНЕ В ЛАБОРАТОРИЯТА:14.03.22г./12^{10}ч.

6. КОЛИЧЕСТВО НА ИЗПИТВАНИТЕ ОБРАЗЦИ/СЪСТОЯНИЕ НА ОПАКОВКАТА: ПВ-97 - 1 пластмасова бутилка от 2,0*l* за физикохимичен анализ / здрава
(количество на извадките, тяхната маса и състояние на опаковката)

7. МЕСТОПОЛОЖЕНИЕ НА ИЗПИТВАНЕ: Изпитвателна „Лаборатория води" - сектор „Питейни води"

8. ДАТА НА ИЗВЪРШВАНЕ НА ИЗПИТВАНЕТО: 14.03.2022 г.

УТВЪРДИЛ:

РЪКОВОДИТЕЛ НА АКРЕДИТИРАНАТА ЛАБОРАТОРИЯ:.....

(инж. Росина Йорданова)

9. РЕЗУЛТАТИ ОТ ИЗПИТВАНЕТО

№ по ред	Наименование на показателя	Единица на величината	Стандарти / валидирани методи	№ на образеца по вх.-изх. дневник	Резултати от изпитването (стойност, неопределеност)	Стойност и допуск на показателя съгл. Наредба № 1/ДВ бр. 87 от 2007г.	Условия на изпитването	Допълнения, отклонения или изключения от метода на изпитването
1	2	3	4	5	6	7	8	9
1.	Електропроводимост	µS/cm	БДС EN 27888:2002	**ПВ-97**	**558 ± 5**	2000	t=22,2°C	няма
2.	Амониев йон	mg/l	ВВЛМ-ПВ-1.3-2007	**ПВ-97**	**< 0,013**	0,50	t=22,2°C	няма
3.	Нитрити	mg/l	ВВЛМ-ПВ-1.20-2007	**ПВ-97**	**< 0,007**	0,50	t=22,2°C	няма
4.	Нитрати	mg/l	ВВЛМ-ПВ-1.19-2007	**ПВ-97**	**13,52 ± 1,15**	50	t=22,2°C	няма
5.	Манган	µg/l	ВВЛМ-ПВ-1.6-2007	**ПВ-97**	**45 ± 4**	50	t=22,2°C	няма
6.	Желязо общо	µg/l	ВВЛМ-ПВ-1.5-2007	**ПВ-97**	**190 ± 16**	200	t=22,2°C	няма
7.	Сулфати	mg/l	ВВЛМ-ПВ-1.16-2007	**ПВ-97**	**28 ± 3**	250	t=22,2°C	няма
8.	Фосфати	mg/l	ВВЛМ-ПВ-1.17-2007	**ПВ-97**	**< 0,015**	0,50	t=22,2°C	няма
9.	Флуориди	mg/l	ВВЛМ-ПВ-1.22-2007	**ПВ-97**	**< 0,10**	1,5	t=22,2°C	няма
10.	Сума от калций и магнезий	mgeqv/l	БДС ISO 6059:2002	**ПВ-97**	**5,20 ± 0,04**	12	t=22,2°C	няма
11.	Калций	mg/l	БДС ISO 6058:2002	**ПВ-97**	**67 ± 1**	150	t=22,2°C	няма
12.	Магнезий	mg/l	ВВЛМ-ПВ-1.28-2020	**ПВ-97**	**37 ± 1**	80	t=22,2°C	няма
13.	Мед	mg/l	ВВЛМ-ПВ-1.24-2007	**ПВ-97**	**< 0,02**	0,2	t=22,2°C	няма
14.	Хром общ	µg/l	ВВЛМ-ПВ-1.25-2007	**ПВ-97**	**< 10**	50	t=22,2°C	няма
15.	Цинк	mg/l	ВВЛМ-ПВ-1.26-2007	**ПВ-97**	**< 0,05**	1,0	t=22,2°C	няма
16.	Цианиди общи	µg/l	ВВЛМ-ПВ-1.23-2007	**ПВ-97**	**< 2,0**	50	t=22,2°C	няма
17.	Бор	mg/l	ВВЛМ-ПВ-1.27-2007	**ПВ-97**	**0,20 ± 0,02**	1,0	t=22,2°C	няма
18.	Алуминий	µg/l	ВВЛМ-ПВ-1.2-2007	**ПВ-97**	**< 20**	200	t=22,2°C	няма
19.	Активна реакция	pH единици	БДС 17.1.4.27:1980 т.1	**ПВ-97**	**7,20 ± 0,03**	6,5÷9,5	t=22,2°C	няма
20.	Хлориди	mg/l	ВВЛМ-ПВ-1.29-2020	**ПВ-97**	**9 ± 1**	250	t=22,2°C	няма
21.	Перманганатна окисляемост	mg O_2 /l	ВВЛМ-ПВ-1.30-2020	**ПВ-97**	**2,11 ± 0,04**	5,0	t=22,2°C	няма
22.	Обща твърдост	mgeqv/l	ВВЛМ-ПВ-1.31-2020	**ПВ-97**	**5,58 ± 0,09**	12	t=22,2°C	няма

Използвани ТС:
Амониев йон, нитрити, нитрати, манган, желязо общо, сулфати, фосфати, флуориди, мед, хром общ, цинк, цианиди общи, бор, алуминий-спектрофотометър PROVE 600 идентиф.№1718612119
Електропроводимост, Активна реакция -Универсален преносим измервателен уред Multiline P4 идентиф.№74667014
Сума калций и магнезий, калций - Бюрета, клас AS, 25ml, ПВ-Т/08/А
Перманганатна окисляемост - Бюрета, клас AS, 25ml, ПВ-Т/06/А
Хлориди - Бюрета, клас AS, 25ml, ПВ-Т/07/А
Обща твърдост - Бюрета, клас AS, 50ml, ПВ-Т/30/А
(показател, наименование на ТС, идентификационен номер на ТС)

Докладване на обявяване на съответствие:
Не се изисква от клиента.

Забележка 1: Резултатите от изпитванията се отнасят само за изпитваните образци.
Забележка 2: Този документ или части от него не могат да бъдат възпроизвеждани без писменото съгласие на ИЛ при ВиК Йовковци ООД – Велико Търново. Всяко неоторизирано изменение, подправяне и/или фалшифициране на съдържанието или формата на този документ е незаконно и нарушителите могат да бъдат подведени под отговорност с цялата сила на закона.
Забележка 3: Ако по-горе в настоящия документ изрично е посочено, че пробата, за която се отнасят констатациите, записани в настоящия документ, е отбрана и/или предоставена от Клиента или от трета страна, действаща по указания на Клиента, то записаните констатации не гарантират каквато и да е представителност на пробата, а се отнасят стриктно, единствено и само до анализираната проба. ИЛ при ВиК Йовковци ООД – Велико Търново не носи каквато и да е отговорност по отношение на произхода или източника, от който е заявено, че е формирана пробата.
Забележка 4: Знакът „<" означава, че не се доказва наличие до границата на количествено определяне за посочения метод.
Забележка 5: Клиентите на ИЛ към ВиК Йовковци ООД – Велико Търново могат да използват позоваване на акредитацията и само относно услуги в нейния обхват на акредитация и при спазване на изискванията в процедура ТПК 708-1 (Използване на акредитационния символ), достъпна при поискване.
Забележка 6: В колона 7 са посочените ИЕО съгласно Нормативен документ.
Забележка 7: В случай, че пробите са взети от клиента, лабораторията не носи отговорност за коректността на пробонабиране и условията на съхранение на пробата за изпитване преди постъпването ѝ в лабораторията и резултата е с разширена неопределеност само от изпитване.
Забележка 8: Лабораторията не дава мнения, заключения и интерпретации.

ПРОВЕЛ ИЗПИТВАНЕТО:

1.....(П. Чолакова)

2.....(инж. А.Денева)

РЪКОВОДИТЕЛ С (инж.Кр.Стоянова)

УТВЪРДИЛ:

РЪКОВОДИТЕЛ НА АКРЕДИТИРАНАТА ЛАБОРАТ (Йорданова)

"ВОДОСНАБДЯВАНЕ И КАНАЛИЗАЦИЯ ЙОВКОВЦИ" ООД
гр. ВЕЛИКО ТЪРНОВО

ИЗПИТВАТЕЛНА "ЛАБОРАТОРИЯ ВОДИ"

5000 Велико Търново
ул. "П.К.Яворов" № 30
"В и К Йовковци" ООД

тел.: (062) 618 165; GSM:0887 201 278
факс: (062) 618 165
e-mail: lab_water@abv.bg

ПРОТОКОЛ
ОТ ИЗПИТВАНЕ

№ СПВ-86/15.03.2022

1. **НАИМЕНОВАНИЕ НА ПРОДУКТА**: вода, подземна
Район: Павликени, Населено място: гр. Павликени, Пункт: Водовземен участък „Изворите"ПС Павликени I" Дренаж „Др.Старият дренаж – В и К Йовковци В.Търново – Павликени".
Решение №1864/23.03.2016г. към Разрешително за водовземане № 11510530/23.06.2010г.
(наименование на продукта, произход на продукта)

2. **ЗАЯВИТЕЛ НА ИЗПИТВАНЕТО**: "В и К Йовковци" ООД, гр. В. Търново
Протокол за вземане на проби от води № СПВ-17/ 14.03.2022 г.
План за вземане на проби №ПВ-03/(01÷30).03.2022г.
Заявка за услуга № ПВ-28/14.03.2022 г.
(наименование и адрес на заявителя, номер и дата на протокола за взимане на проби, план за вземане на проби,заявката за услуга)

3. **МЕТОД ЗА ИЗПИТВАНЕ**: ВВЛМ-ПВ-09717, ВВЛМ-ПВ-01745, ВВЛМ-ПВ-14785.
(наименование и номер на стандартите или валидираните методи)

4. **ДАТА И ЧАС НА ВЗЕМАНЕ НА ОБРАЗЦИТЕ ЗА ИЗПИТВАНЕ:** 14.03.2022 г./8^{30}ч.

5. **ДАТА И ЧАС НА ПОЛУЧАВАНЕ НА ОБРАЗЦИТЕ ЗА ИЗПИТВАНЕ В ЛАБОРАТОРИЯТА**:14.03.22г./12^{10}ч.

6. **КОЛИЧЕСТВО НА ИЗПИТВАНИТЕ ОБРАЗЦИ/СЪСТОЯНИЕ НА ОПАКОВКАТА:** СПВ-86 –
1 пластмасова бутилка от 2,0 l за физикохимичен анализ / здрава.
(количество на извадките, тяхната маса и състояние на опаковката)

7. **МЕСТОПОЛОЖЕНИЕ НА ИЗПИТВАНЕ:** Изпитвателна „Лаборатория води" - сектор „Питейни води"

8. **ДАТА НА ИЗВЪРШВАНЕ НА ИЗПИТВАНЕТО**: 14.03.2022 г.

УТВЪРДИ

РЪКОВОДИТЕЛ НА ЛАБОРАТОРИЯТА:.....
(инж. Росина Йорданова)

9. РЕЗУЛТАТИ ОТ ИЗПИТВАНЕТО

№ по ред	Наименование на показателя	Единица на величината	Стандарти / валидирани методи	№ на образеца по вх.-изх. дневник	Резултати от изпитването (стойност, неопределеност)	Стойност и допуск на показателя съгл. Наредба № 1/ДВ бр. 87 от 2007г.	Условия на изпитването	Допълнения, отклонения или изключения от метода на изпитването
1	2	3	4	5	6	7	8	9
1.	Олово	µg/l	ВВЛМ-ПВ-09717	СПВ-86	< 10	10	t=22,2°C	няма
2.	Кадмий	µg/l	ВВЛМ-ПВ-01745	СПВ-86	< 2,0	5,0	t=22,2°C	няма
3.	Никел	µg/l	ВВЛМ-ПВ-14785	СПВ-86	< 20	20	t=22,2°C	няма

Забележка 1: Резултатите от изпитванията се отнасят само за изпитваните образци.
Забележка 2: Този документ или части от него не могат да бъдат възпроизвеждани без писменото съгласие на ИЛ при ВиК Йовковци ООД – Велико Търново. Всяко неоторизирано изменение, подправяне и/или фалшифициране на съдържанието или формата на този документ е незаконно и нарушителите могат да бъдат подведени под отговорност с цялата сила на закона.
Забележка 3: Ако по-горе в настоящия документ изрично е посочено, че пробата, за която се отнасят констатациите, записани в настоящия документ, е отбрана и/или предоставена от Клиента или от трета страна, действаща по указания на Клиента, то записаните констатации не гарантират каквато и да е представителност на пробата, а се отнасят стриктно, единствено и само до анализираната проба. ИЛ при ВиК Йовковци ООД – Велико Търново не носи каквато и да е отговорност по отношение на произхода или източника, от който е заявено, че е формирана пробата.
Забележка 4: Знакът „<" означава, че не се доказва наличие до границата на количествено определяне за посочения метод.
Забележка 5: В колона 7 са посочените ИЕО съгласно Нормативен документ.

ПРОВЕЛ ИЗПИТВАНЕТО:

1..... .(инж. А.Денева)

РЪКОВОДИТЕЛ СЕКТОР: инж. Кр.Стоянова)

УТВЪРДИЛ:

РЪКОВОДИТЕЛ НА ЛАБОРАТОРИЯТА .....
(инж. Росина Йорданова)

ИЗПИТВАТЕЛНА ЛАБОРАТОРИЯ ПО РАДИОЕКОЛОГИЯ И РАДИОИЗОТОПНИ ИЗСЛЕДВАНИЯ
Институт по почвознание, агротехнологии и защита на растенията „Н. Пушкаров"
София, ул."Шосе Банкя" № 7, тел./факс: 02 90 59 609, 0879 537 346; E- mail: *ilrri.poushkarov@gmail.com*
Сертификат за акредитация, рег. № 20 ЛИ/13.12.2021 г., валиден до 30.08.2023 г.,
Издаден от ИА БСА съгласно БДС EN ISO/IEC 17025:2018

ПРОТОКОЛ ОТ ИЗПИТВАНЕ

№ 193/04.04.2022 г.

1. Изпитван продукт – ВОДИ/ПОДЗЕМНА ВОДА № 1
(наименование на продукта - тип, марка, вид и др.)

2. Заявител на изпитването – "ВОДОСНАБДЯВАНЕ И КАНАЛИЗАЦИЯ ЙОВКОВЦИ" ООД,
гр. Велико Търново, ул. "П. К. Яворов" № 30
Пробата е взета и предоставена от заявителя.
(наименование и адрес на заявителя, номер и дата на протокола за взимане на проби)

3. Метод за изпитване – ВЛМ 6/2014, БДС EN ISO 9696:2017, БДС EN ISO 9697:2019
(номер на стандартите или валидираните вътрешно лабораторни методи)

4. Дата на получаване на продукта/пробата за изпитване в лабораторията – 15.03.2022 г.

5. Количество на изпитвания продукт – Проба подземна вода, взета от гр. Павликени

Район: Павликени

Водовземен участък „Изворите „ПС Павликени I"
Дренаж „ДР. Новият дренаж – ВиК Йовковци –
В. Търново – Павликени"
Решение № 1864/23.03.2016 г. към Разрешително
За водовземане № 11510530/23.06.2010 г.
Проба за анализ – 3,0 l

(идентификация на продукта, количество на пробите и тяхната маса, обем, количество на партидите, дата на производство)

6. Дата на извършване на изпитването – 15.03.2022 г. ÷ 04.04.2022 г

РЪКОВОДИТЕЛ ЛАБОРАТОРИЯ:..

Лист 2
към прот. № 193/04.04.2022 г.

7. РЕЗУЛТАТИ ОТ ИЗПИТВАНЕТО

№ по ред	Наименование на показателя	Единица на величината	Стандарти/ валидирани методи	№ на продукта по вх.-изх. дневник	Резултати от изпитването (стойност-неопределеност)	Допуск на показателя	Условия на изпитването
1	2	3	4	5	6	7	8
1.	Съдържание на **Естествен Уран**	$mg.l^{-1}$	ВЛМ 6/2014	193	0,007 ± 0,002	0,06*	$t^o = (22 \pm 2)^o$ C
2.	Обща **Алфа активност**	$Bq.l^{-1}$	БДС EN ISO 9696: 2017	193	0,02 ± 0,01	0,5**	Калибровка по Am-241
3.	Обща **Бета активност**	$Bq.l^{-1}$	БДС EN ISO 9697: 2019	193	≤ 0,02	1,0**	$t^o = (22 \pm 2)^o$ C

*На основание на Наредба № 1/2007 г. (изм. ДВ бр. 102/23.12.2016 г.)
**Контролни нива съгласно Наредба № 1/2007 г. (изм. ДВ бр. 102/23.12.2016 г.)

ЗАБЕЛЕЖКИ: Резултатите от изпитванията се отнасят само за изпитваните образци.
Извлечения от изпитвателния протокол не могат да се размножават без писмено съгласие на лабораторията за изпитване.
Информацията в настоящия протокол от изпитване е предоставена от клиента. Лабораторията не носи отговорност, ако представената информация от клиента може да повлияе на валидността на резултатите.

ПРОВЕЛ ИЗПИТВАНЕТО: .....
М. Ухнетозова

.....
П. Янкова

РЪКОВОДИТЕЛ ЛАБОРАТОРИЯ: .....
доц. д.

ИЗПИТВАТЕЛНА ЛАБОРАТОРИЯ ПО РАДИОЕКОЛОГИЯ И РАДИОИЗОТОПНИ ИЗСЛЕДВАНИЯ
Институт по почвознание, агротехнологии и защита на растенията „Н. Пушкаров"
София, ул."Шосе Банкя" № 7, тел./факс: 02 90 59 609, 0879 537 346; E- mail: *ilrri.poushkarov@gmail.com*

Сертификат за акредитация, рег. № 20 ЛИ/13.12.2021 г., валиден до 30.08.2023 г.,
Издаден от ИА БСА съгласно БДС EN ISO/IEC 17025:2018

ПРОТОКОЛ ОТ ИЗПИТВАНЕ

№ 194/04.04.2022 г.

1. Изпитван продукт – ВОДИ/ПОДЗЕМНА ВОДА № 2
(наименование на продукта - тип, марка, вид и др.)

2. Заявител на изпитването – "ВОДОСНАБДЯВАНЕ И КАНАЛИЗАЦИЯ ЙОВКОВЦИ" ООД,
гр. Велико Търново, ул. "П. К. Яворов" № 30
Пробата е взета и предоставена от заявителя.
(наименование и адрес на заявителя, номер и дата на протокола за взимане на проби)

3. Метод за изпитване – ВЛМ 6/2014, БДС EN ISO 9696:2017, БДС EN ISO 9697:2019
(номер на стандартите или валидираните вътрешно лабораторни методи)

4. Дата на получаване на продукта/пробата за изпитване в лабораторията – 15.03.2022 г.

5. Количество на изпитвания продукт – Проба подземна вода, взета от гр. Павликени

Район: Павликени

Водовземен участък „Изворите „ПС Павликени I"
Дренаж „ДР. Старият дренаж – ВиК Йовковци –
В. Търново – Павликени"
Решение № 1864/23.03.2016 г. към Разрешително
За водовземане № 11510530/23.06.2010 г.
Проба за анализ – 3,0 l

(идентификация на продукта, количество на пробите и тяхната маса, обем, количество на партидите, дата на производство)

6. Дата на извършване на изпитването – 15.03.2022 г. ÷ 04.04.2022 г.

РЪКОВОДИТЕЛ ЛАБОРАТОРИЯ:...
доц. д-р Ив. Йорданова

7. РЕЗУЛТАТИ ОТ ИЗПИТВАНЕТО

№ по ред	Наименование на показателя	Единица на величината	Стандарти/ валидирани методи	№ на продукта по вх.-изх. дневник	Резултати от изпитването (стойност-неопределеност)	Допуск на показателя	Условия на изпитването
1	2	3	4	5	6	7	8
1.	Съдържание на **Естествен Уран**	$mg.l^{-1}$	ВЛМ 6/2014	194	0,005 ± 0,001	0,06*	$t^o = (22 \pm 2)^o$ C
2.	Обща **Алфа активност**	$Bq.l^{-1}$	БДС EN ISO 9696: 2017	194	0,07 ± 0,02	0,5**	Калибровка по Am-241
3.	Обща **Бета активност**	$Bq.l^{-1}$	БДС EN ISO 9697: 2019	194	0,52 ± 0,10	1,0**	$t^o = (22 \pm 2)^o$ C

*На основание на Наредба № 1/2007 г. (изм. ДВ бр. 102/23.12.2016 г.)
**Контролни нива съгласно Наредба № 1/2007 г. (изм. ДВ бр. 102/23.12.2016 г.)

ЗАБЕЛЕЖКИ: Резултатите от изпитванията се отнасят само за изпитваните образци.
Извлечения от изпитвателния протокол не могат да се размножават без писмено съгласие на лабораторията за изпитване.
Информацията в настоящия протокол от изпитване е предоставена от клиента. Лабораторията не носи отговорност, ако представената информация от клиента може да повлияе на валидността на резултатите.

ПРОВЕЛ ИЗПИТВАНЕТО: .....
д-р М. Христозова

.....
П. Янкова

РЪКОВОДИТЕЛ ЛАБОРАТОРИЯ: .....
доц. д-р Ив. Иорданова

ИЗПИТВАТЕЛНА ЛАБОРАТОРИЯ ПО РАДИОЕКОЛОГИЯ И
РАДИОИЗОТОПНИ ИЗСЛЕДВАНИЯ
Институт по почвознание, агротехнологии и защита на растенията „Н. Пушкаров"
София, ул."Шосе Банкя" № 7, тел./факс: 02 90 59 609; 0879 537 346
E-mail: *ilrri.poushkarov@gmail.com*

ПРОТОКОЛ ОТ ИЗПИТВАНЕ

№ 194А/04.04.2022 г.

1. Изпитван продукт – ВОДИ/ПОДЗЕМНА ВОДА № 2
(наименование на продукта - тип, марка, вид и др.)

2. Заявител на изпитването – "ВОДОСНАБДЯВАНЕ И КАНАЛИЗАЦИЯ ЙОВКОВЦИ" ООД,
гр. Велико Търново, ул. "П. К. Яворов" № 30
Пробата е взета и предоставена от заявителя.
(наименование и адрес на заявителя, номер и дата на протокола за взимане на проби)

3. Метод за изпитване – ICRP publication 119
(номер на стандартите или валидираните вътрешно лабораторни методи)

4. Дата на получаване на продукта/пробата за изпитване в лабораторията – 15.03.2022 г.

5. Количество на изпитвания продукт – Проба подземна вода, взета от гр. Павликени

Район: Павликени

Водовземен участък „Изворите „ПС Павликени I"
Дренаж „ДР. Старият дренаж – ВиК Йовковци –
В. Търново – Павликени"
Решение № 1864/23.03.2016 г. към Разрешително
За водовземане № 11510530/23.06.2010 г.
Проба за анализ – 3,0 l

(идентификация на продукта, количество на пробите и тяхната маса, обем, количество на партидите, дата на производство)

6. Дата на извършване на изпитването – 15.03.2022 г. ÷ 04.04.2022 г.

РЪКОВОДИТЕЛ ЛАБОРАТОРИЯ:
доц. д-р Ив. Йорданова

7. РЕЗУЛТАТИ ОТ ИЗПИТВАНЕТО

№ по ред	Наименование на показателя	Единица на величината	Стандарти/ валидирани методи	№ на продукта по вх.-изх. дневник	Резултати от изпитването (стойност, неопределеност)	Допуск на показателя	Условия на изпитването
1	2	3	4	5	6	7	8
1.	**Обща индикативна доза**	$mSv.year^{-1}$	Изчисление чрез дозови коефициенти**	194	< 0,10	0,10*	-

*На основание на Наредба № 9/2001 г. (изм. ДВ бр. 102/12.12.2014 г.)
**На основание на ICRP publication 119

ЗАБЕЛЕЖКИ: Резултатите от изпитванията се отнасят само за изпитваните образци.
Извлечения от изпитвателния протокол не могат да се размножават без писмено съгласие на лабораторията за изпитване.
Информацията в настоящия протокол от изпитване е предоставена от клиента. Лабораторията не носи отговорност, ако представената информация от клиента може да повлияе на валидността на резултатите.

ПРОВЕЛ ИЗПИТВАНЕТО: д-р М. Христозова

РЪКОВОДИТЕЛ ЛАБОРАТОРИЯ:.....
доц. д-р Ив. Йорданова

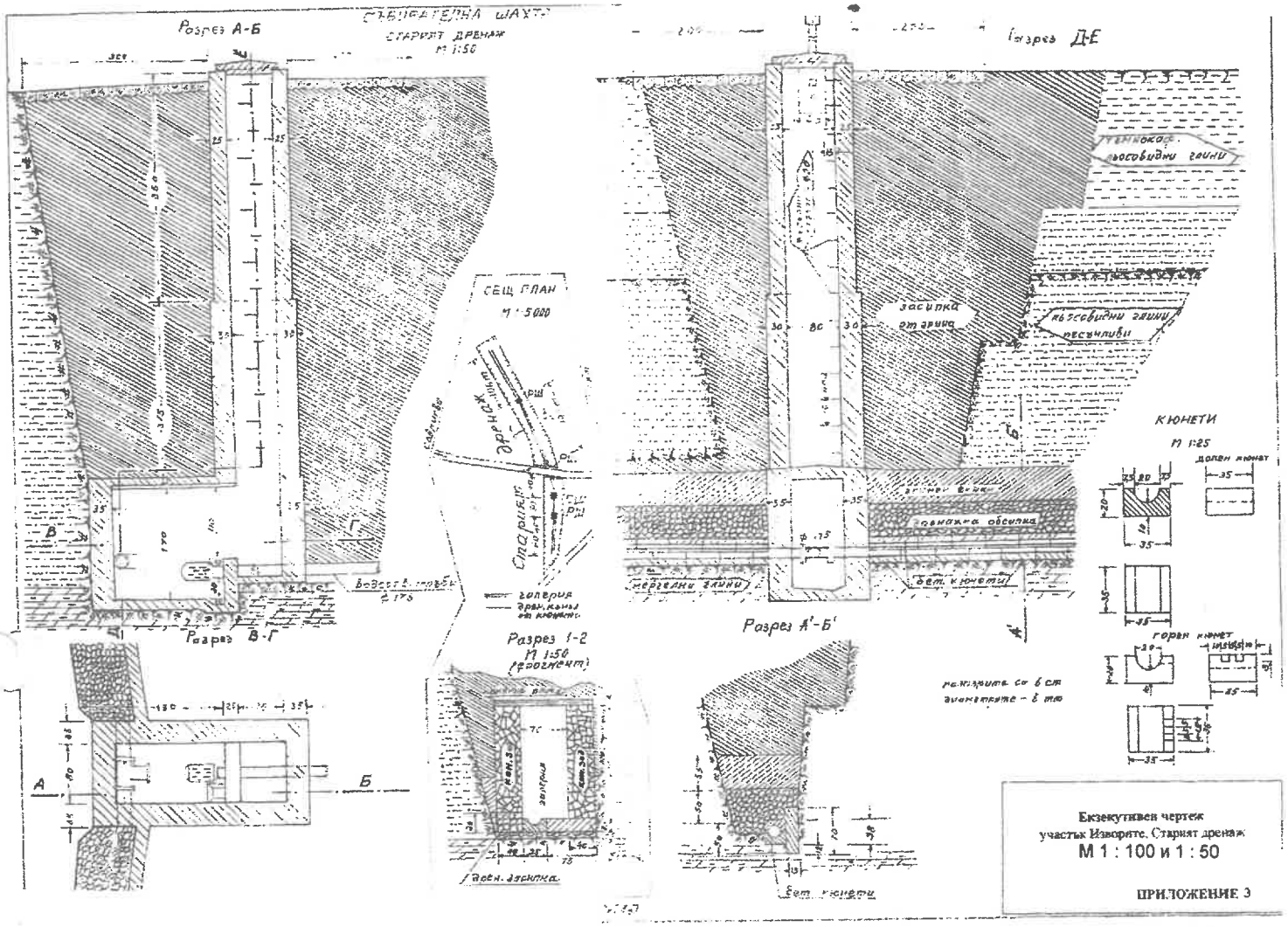

Екзекутивен чертеж
участък Изворяте, Старият дренаж
М 1 : 100 и 1 : 50

ПРИЛОЖЕНИЕ 3

М 1:40

РЕЧЕН РАЗРЕЗ ПО А-А

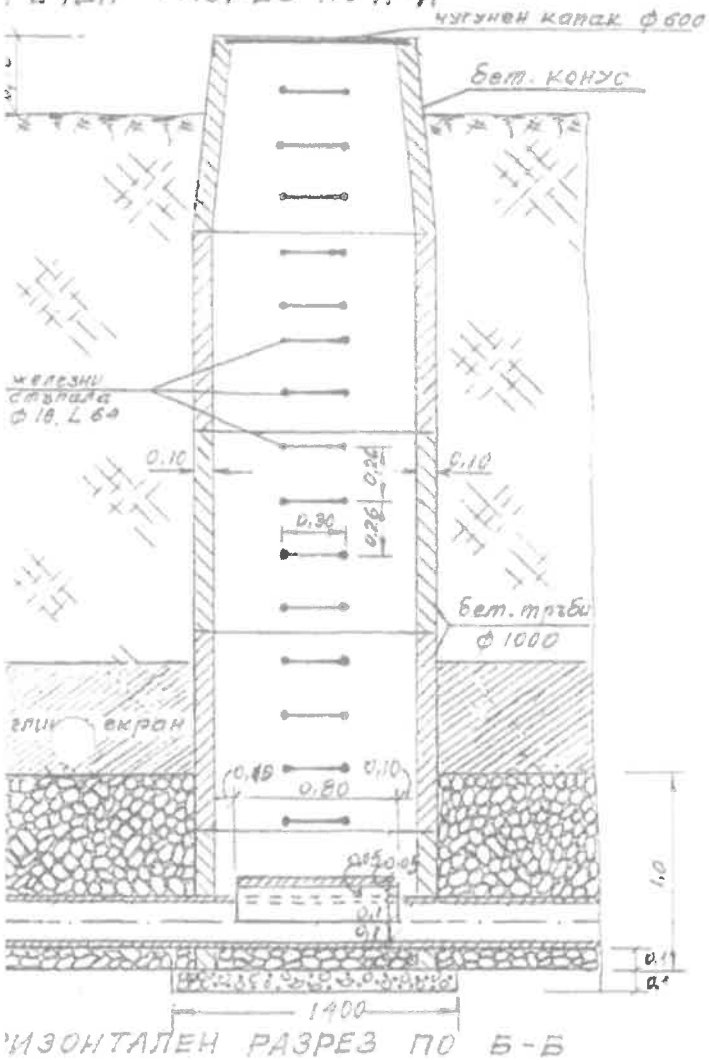

РАЗРЕЗ ПО В-В

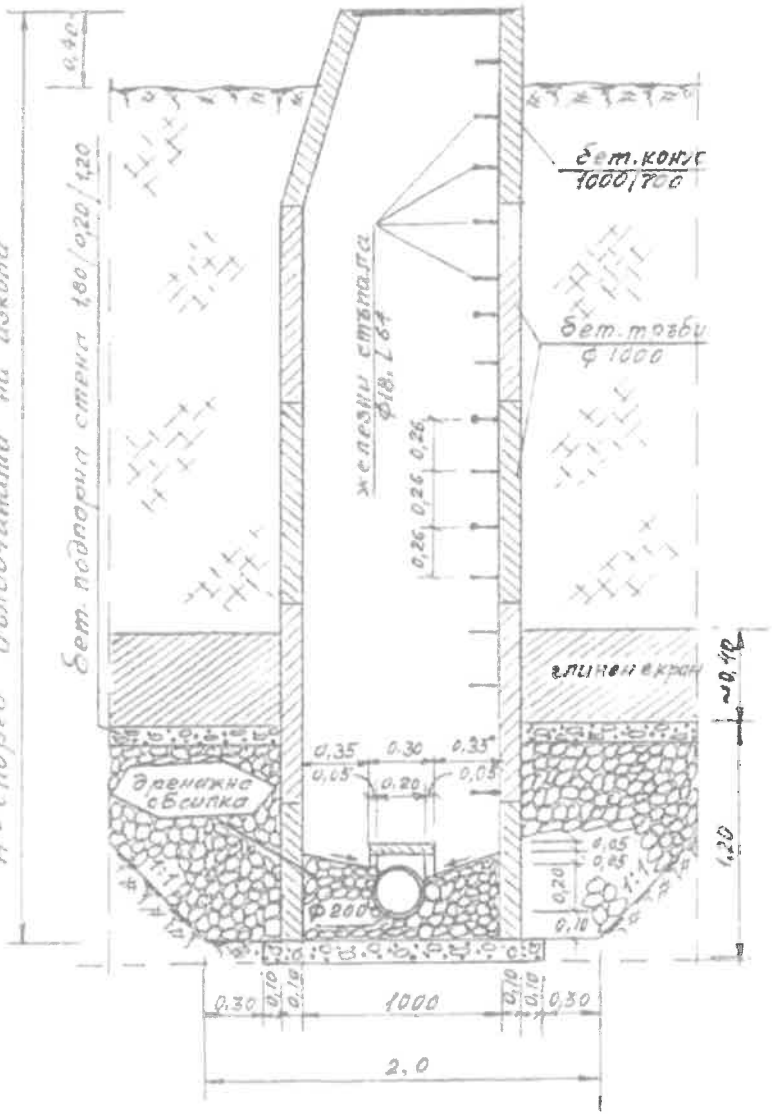

ХОРИЗОНТАЛЕН РАЗРЕЗ ПО Б-Б

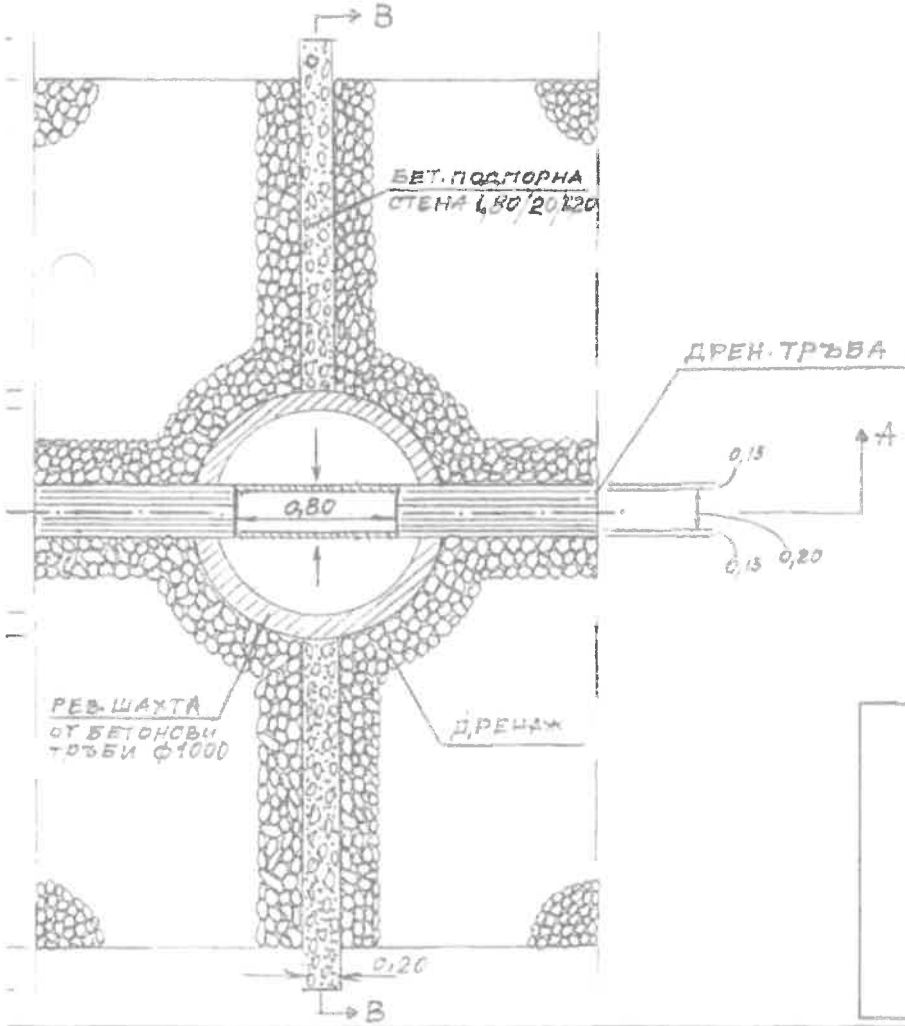

размерите в метри
диаметрите в mm

Екзекутивен чертеж
участък Изворите, Новият дренаж
М 1:40

ПРИЛОЖЕНИЕ 4

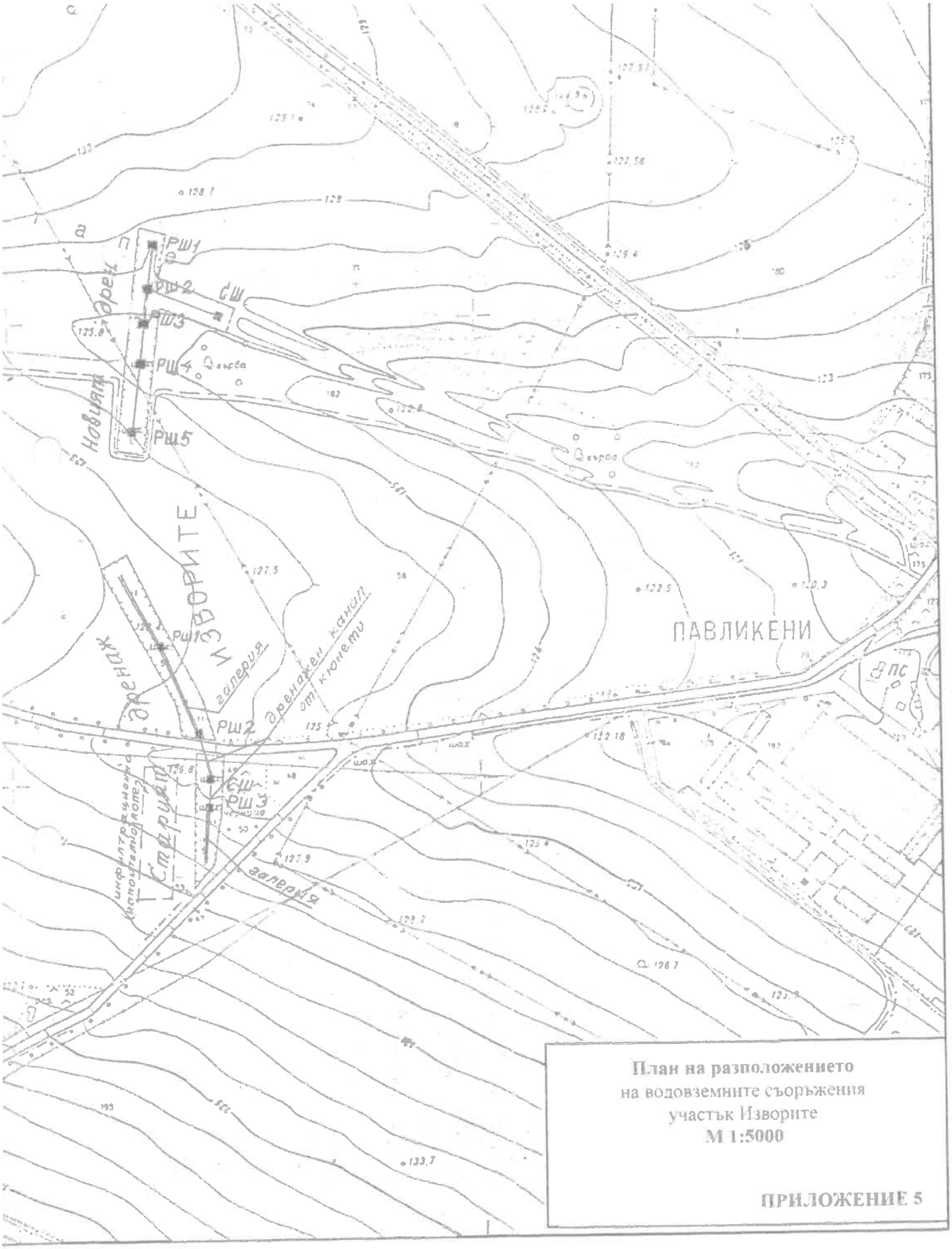

План на разположението
на водовземните съоръжения
участък Изворите
М 1:5000

ПРИЛОЖЕНИЕ 5

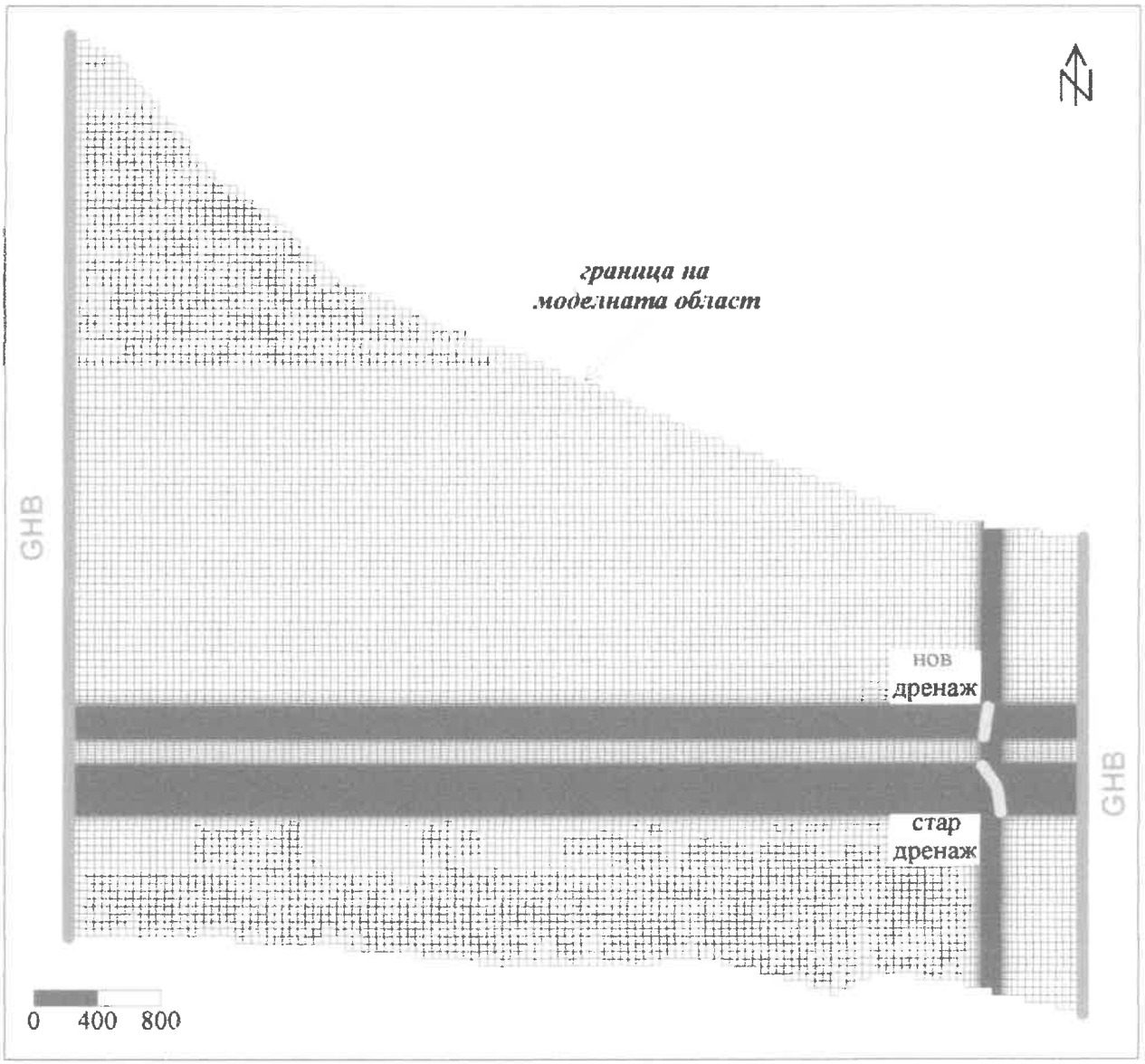

Моделна мрежа в района на участък Изворите, М 1:40000.



3-D изглед на повърхноста на моделната област

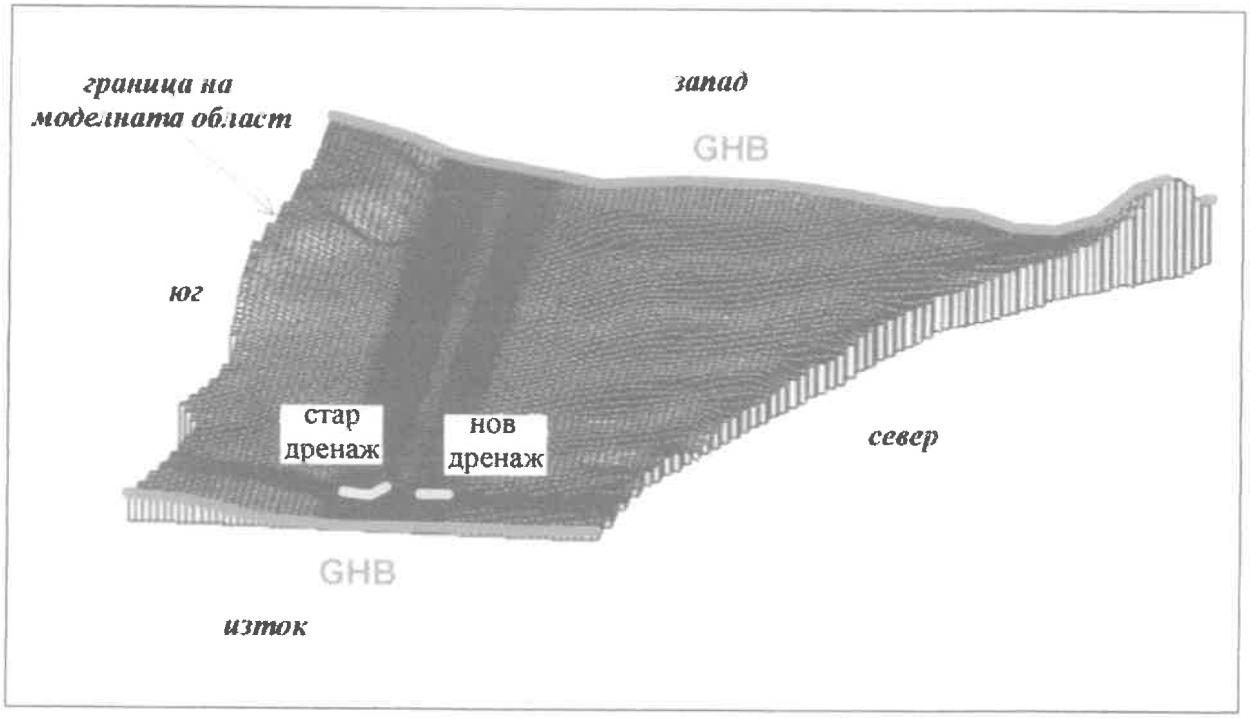

Геометрични особености на моделния пласт

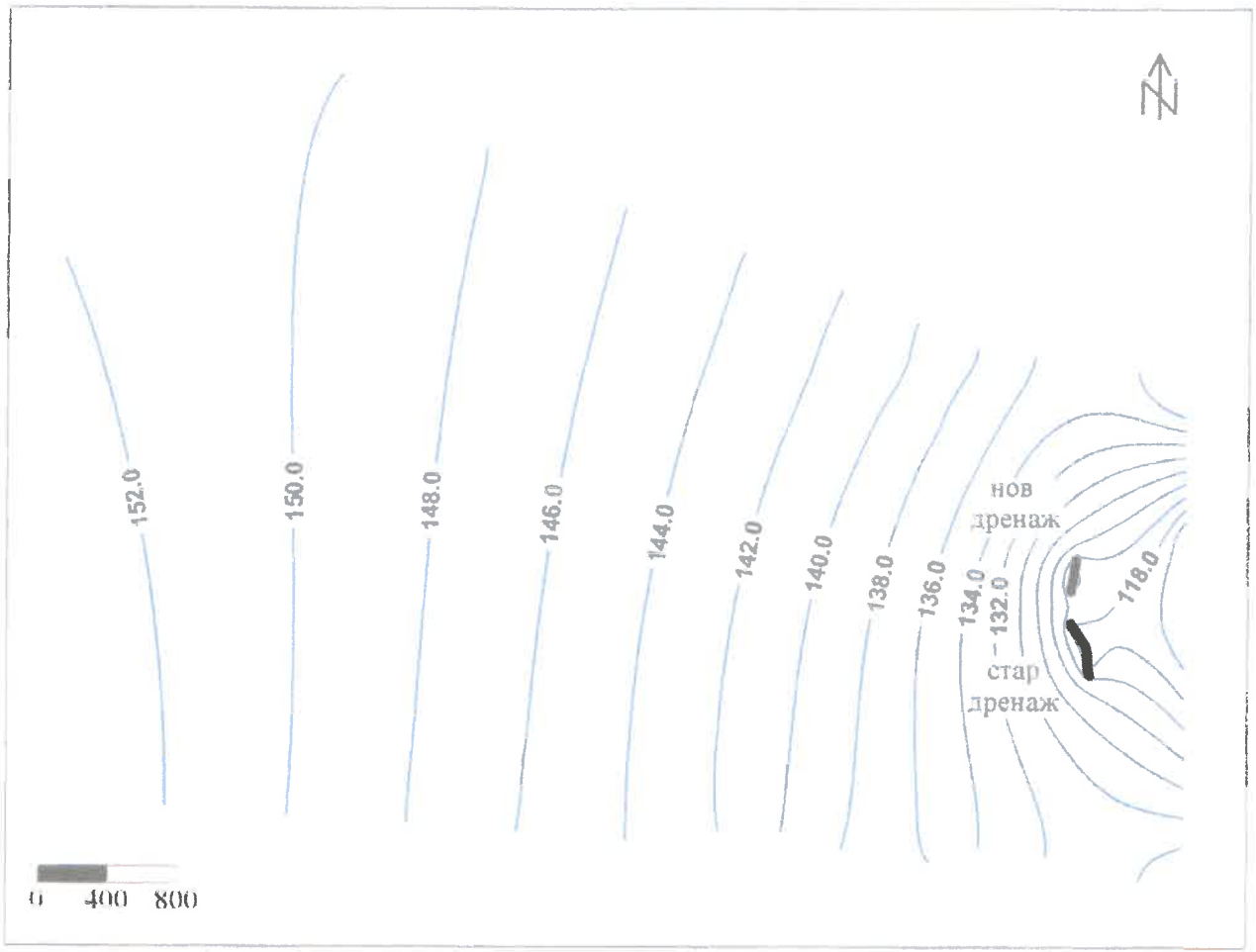

Структура на подземния филтрационен поток в района на участъка, М 1:40000.

Приложение 10.1

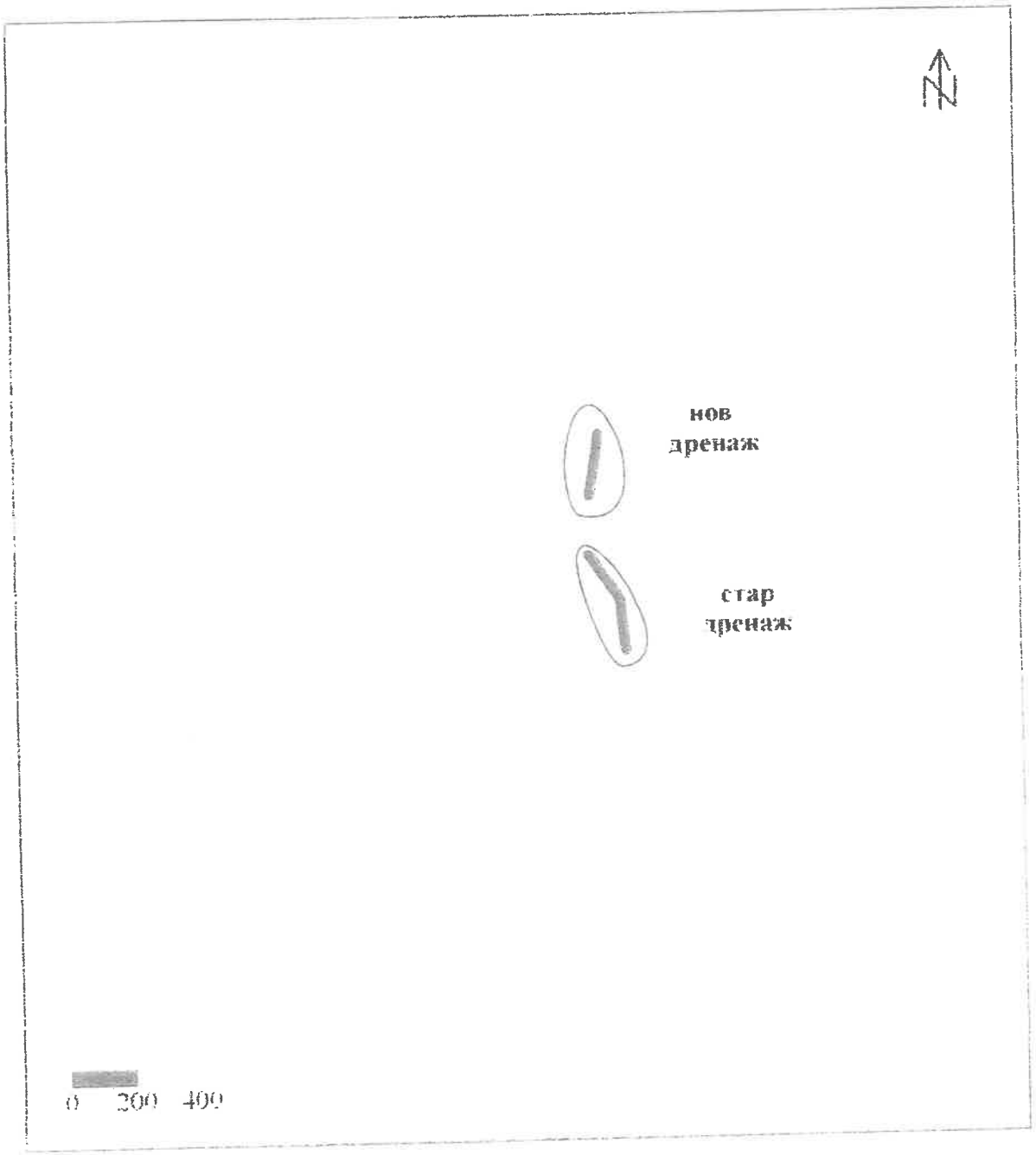

Граница на СОЗ – пояс I около двата дренажа. М 1:20000

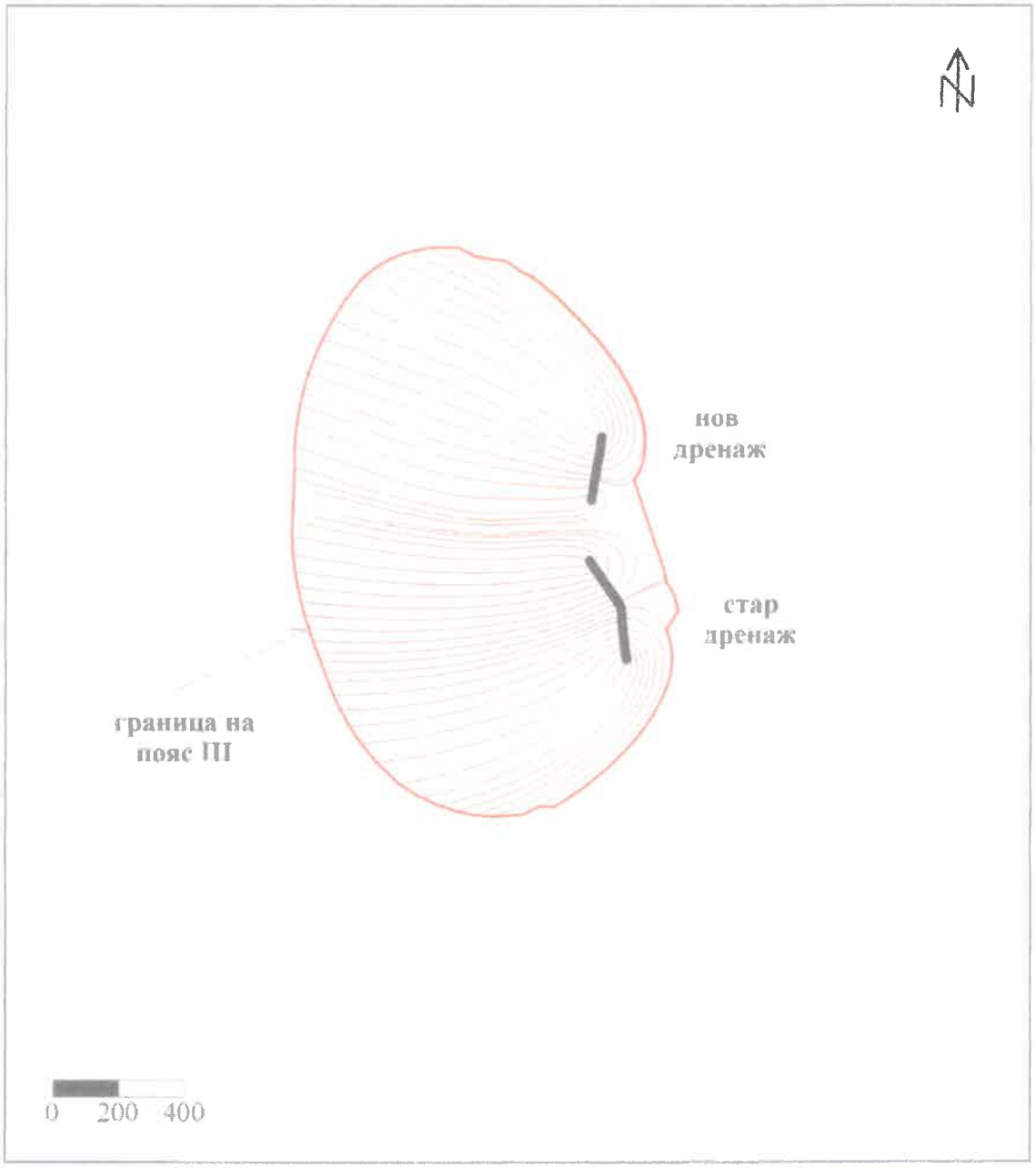

Граница на СОЗ – пояс II около двата дренажа. М 1:20000

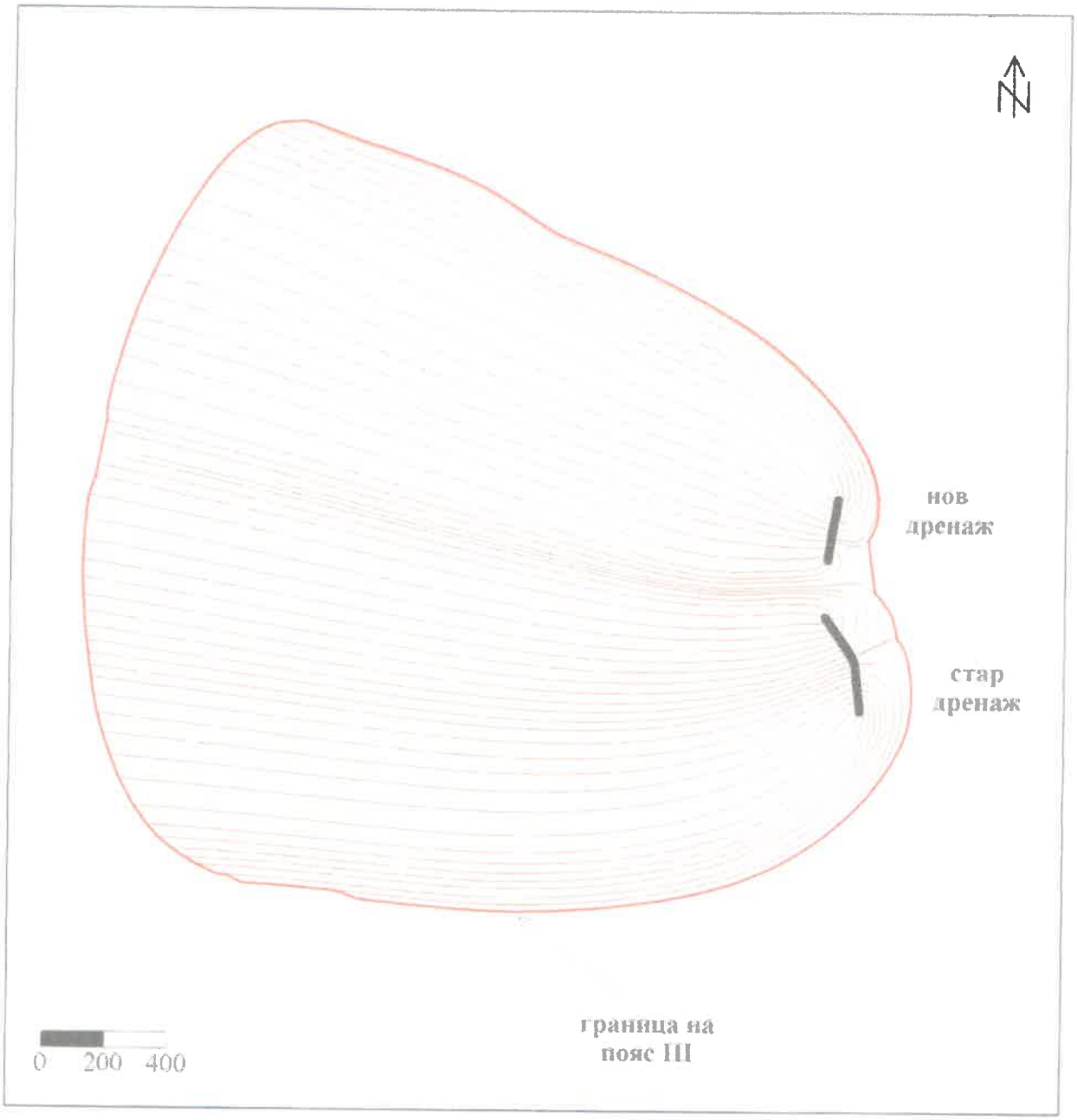

Граница на СОЗ – пояс III около двата дренажа. М 1:20000

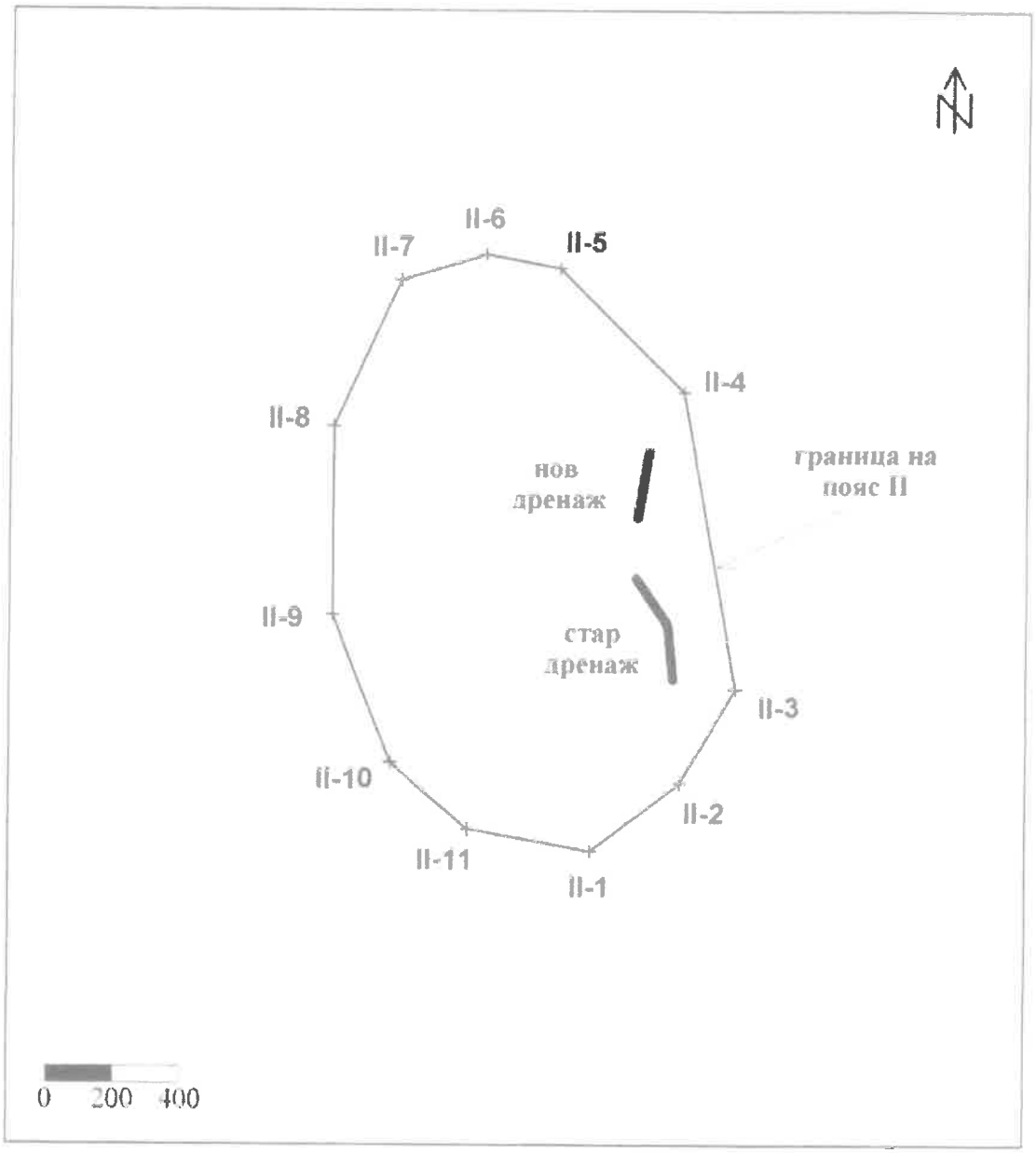

Скица на границите на СОЗ - пояс II около двата дренажа. М 1:20000.

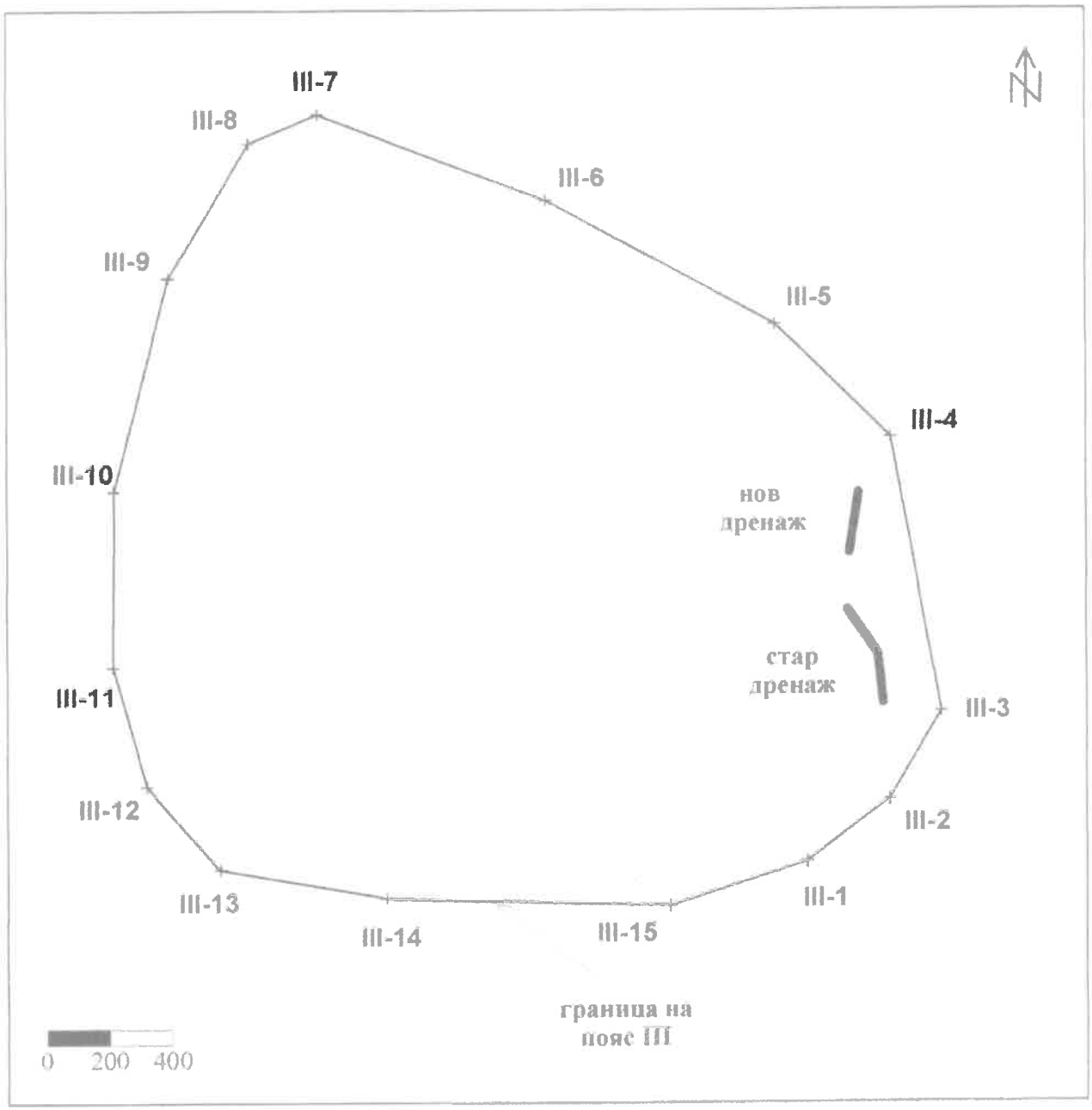

Скица на границите на СОЗ - пояс III около двата дренажа. М 1:20000.

С К И Ц А

№ К17172/03.06.2016 г.

М 1:2000

на имот с номер 000334 в землището на гр.ПАВЛИКЕНИ с ЕКАТТЕ 55052, общ.ПАВЛИКЕНИ.

Имотът е собственост на:

1. "ВОДОСН. И КАНАЛИЗАЦИЯ ЙОВКОВЦИ"ООД, Рег. номер 104055066 , гр.ВЕЛИКО ТЪРНОВО, "П.К. ЯВОРОВ" № 30

Документ: Акт за частна държавна собственост № 1667 от 15.02.1995 г.

Площ на имота: 12.627 дка. Начин на трайно ползване: Изоар-каптиран

Вид собственост: Държавна частна

Имотът се намира в местността "---------------" при граници и съседи:

№ 176002, Нива	насл. на	ДИМИТЪР БОБЕВ ВЛАДКОВ
№ 176003, Нива	на	РАДКА ИВАНОВА ВОЙНИКОВА
№ 176004, Нива	на	ЕТ "ЦВЕТАН ЦВЕТКОВ"
№ 800206, Полски път	на	ОБЩИНА ПАВЛИКЕНИ
№ 000552, Полски път	на	ОБЩИНА ПАВЛИКЕНИ
№ 800199, Полски път	на	ОБЩИНА ПАВЛИКЕНИ
№ 000349, Дере	на	ОБЩИНА ПАВЛИКЕНИ
№ 000379, Др.тр.масивен.	на	ОБЩИНСКИ ЗЕМИ ГР.ПАВЛИКЕНИ

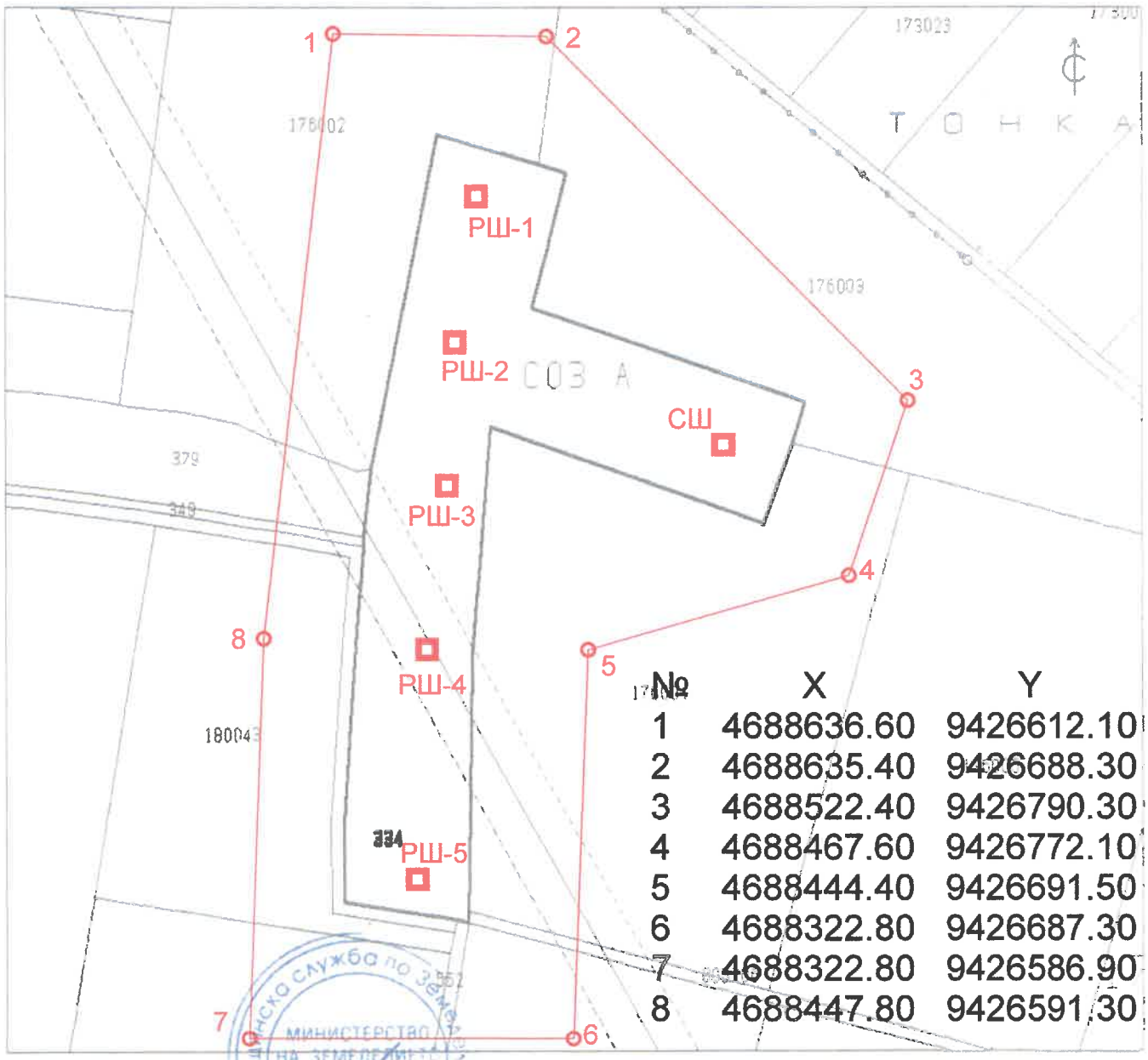

№	X	Y
1	4688636.60	9426612.10
2	4688635.40	9426688.30
3	4688522.40	9426790.30
4	4688467.60	9426772.10
5	4688444.40	9426691.50
6	4688322.80	9426687.30
7	4688322.80	9426586.90
8	4688447.80	9426591.30

Скицата съдържа 1 стр. и е валидност 6 месеца.

Изработил: /МИЛКА НИКОЛОВА РАДЕВА/

главен експерт

Дата: 03.06.2016 г. Заверил: /ТОДОР ТОДОРОВ/

Приложение № 15

С К И Ц А

№ К17174/03.06.2016 г.

м 1:1000

на имот с номер 000338 в землището на гр.ПАВЛИКЕНИ с ЕКАТТЕ 55052, общ.ПАВЛИКЕНИ.

Имотът е собственост на:

1. "ВОДОСН. И КАНАЛИЗАЦИЯ ЙОВКОВЦИ"ООД, Рег. номер 104055066 , гр.ВЕЛИКО ТЪРНОВО, "П.К. ЯВОРОВ" № 30

Документ: Акт за частна държавна собственост № 1666 от 15.02.1995 г.

Площ на имота: 3.608 дка. Начин на трайно ползване: Извор-каптиран

Вид собственост: Държавна частна

Имотът се намира в местността "----------" при граници и съседи:

№ 206014, Ливада на ОБЩИНА ПАВЛИКЕНИ

Приложение № 14

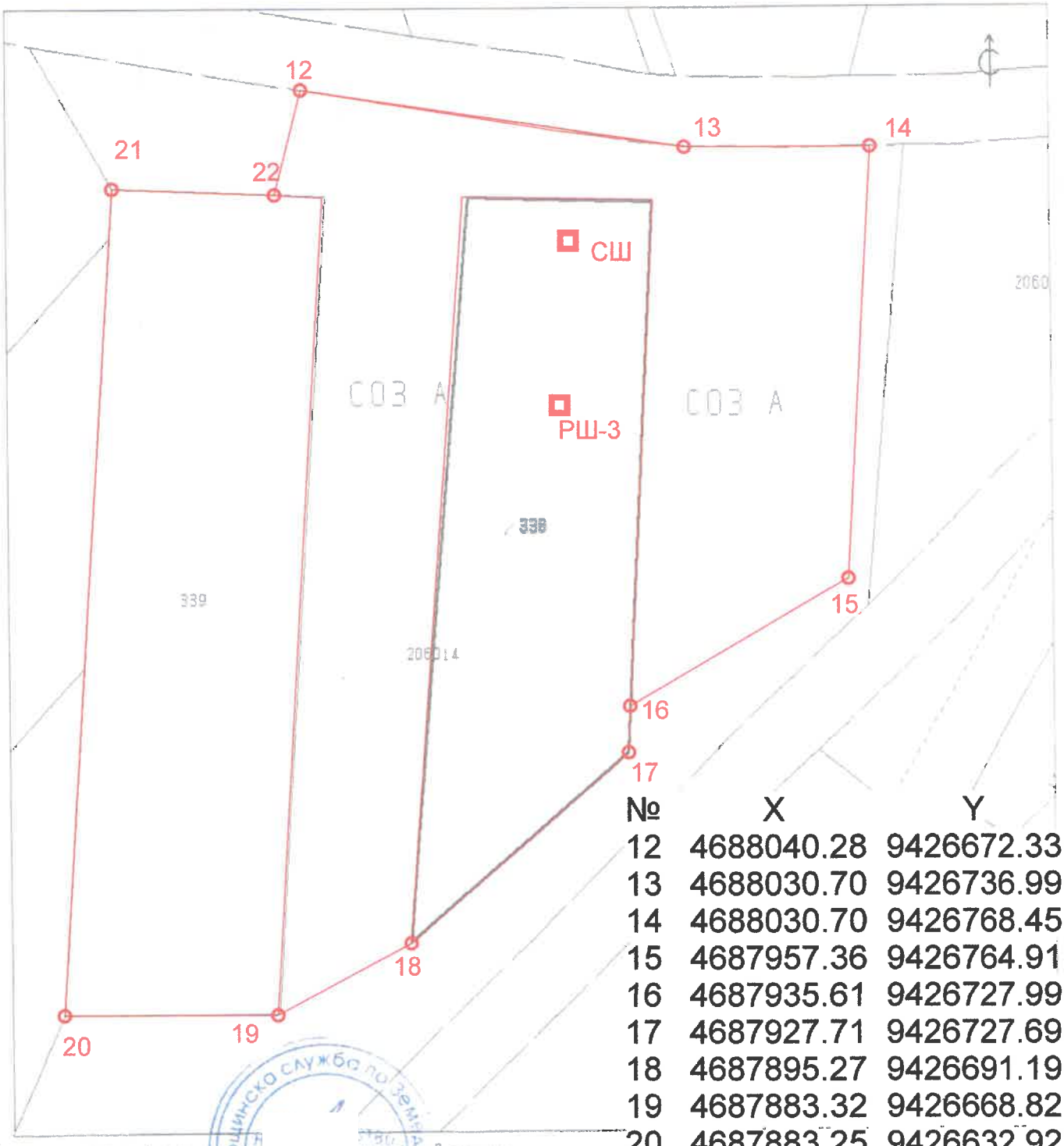

№	X	Y
12	4688040.28	9426672.33
13	4688030.70	9426736.99
14	4688030.70	9426768.45
15	4687957.36	9426764.91
16	4687935.61	9426727.99
17	4687927.71	9426727.69
18	4687895.27	9426691.19
19	4687883.32	9426668.82
20	4687883.25	9426632.92
21	4688024.70	9426642.10
22	4688023.46	9426660.05

Скицата съдържа 1 стр. и е валидна 6 месеца.

Изработил: / ЙИЛКА НИКОЛОВА РАДЕВА

/ главен експерт

Дата: 02.06.20 г. Заверил: / ТОДОР ТОДОРОВ

Общинска служба по земеделие ПАВЛИКЕНИ

С К И Ц А

№ К17173/03.06.2016 г.
М 1:2000

на имот с номер 000335 в землището на гр.ПАВЛИКЕНИ с ЕКАТТЕ 55052, общ.ПАВЛИКЕНИ.

Имотът е собственост на:

1. "ВОДОСН. И КАНАЛИЗАЦИЯ ЙОВКОВЦИ"ООД, Рег. номер 104055066 , гр.ВЕЛИКО ТЪРНОВО, "П.К. ЯВОРОВ" № 30
   Документ: Акт за частна държавна собственост № 1666 от 15.02.1995 г.

Площ на имота: 8.196 дка. Начин на трайно ползване: Извор-каптиран

Вид собственост: Държавна частна

Имотът се намира в местността "----------" при граници и съседни:

№ 800209, Полски път	на	ОБЩИНА ПАВЛИКЕНИ
№ 000552, Полски път	на	ОБЩИНА ПАВЛИКЕНИ
№ 000345, Път IV кл.	на	ОБЩИНА ПАВЛИКЕНИ
№ 182012, Нива	на	ЕВГЕНИЯ ПЕТРОВА МАРИНОВА

№	X	Y
1	4688243.52	9426599.20
2	4688261.89	9426634.09
3	4688211.84	9426658.50
4	4688203.82	9426694.90
5	4688063.24	9426762.28
6	4688043.22	9426760.52
7	4688043.99	9426732.14
8	4688047.03	9426716.27
9	4688056.72	9426661.10
10	4688160.78	9426602.46
11	4688197.30	9426623.92

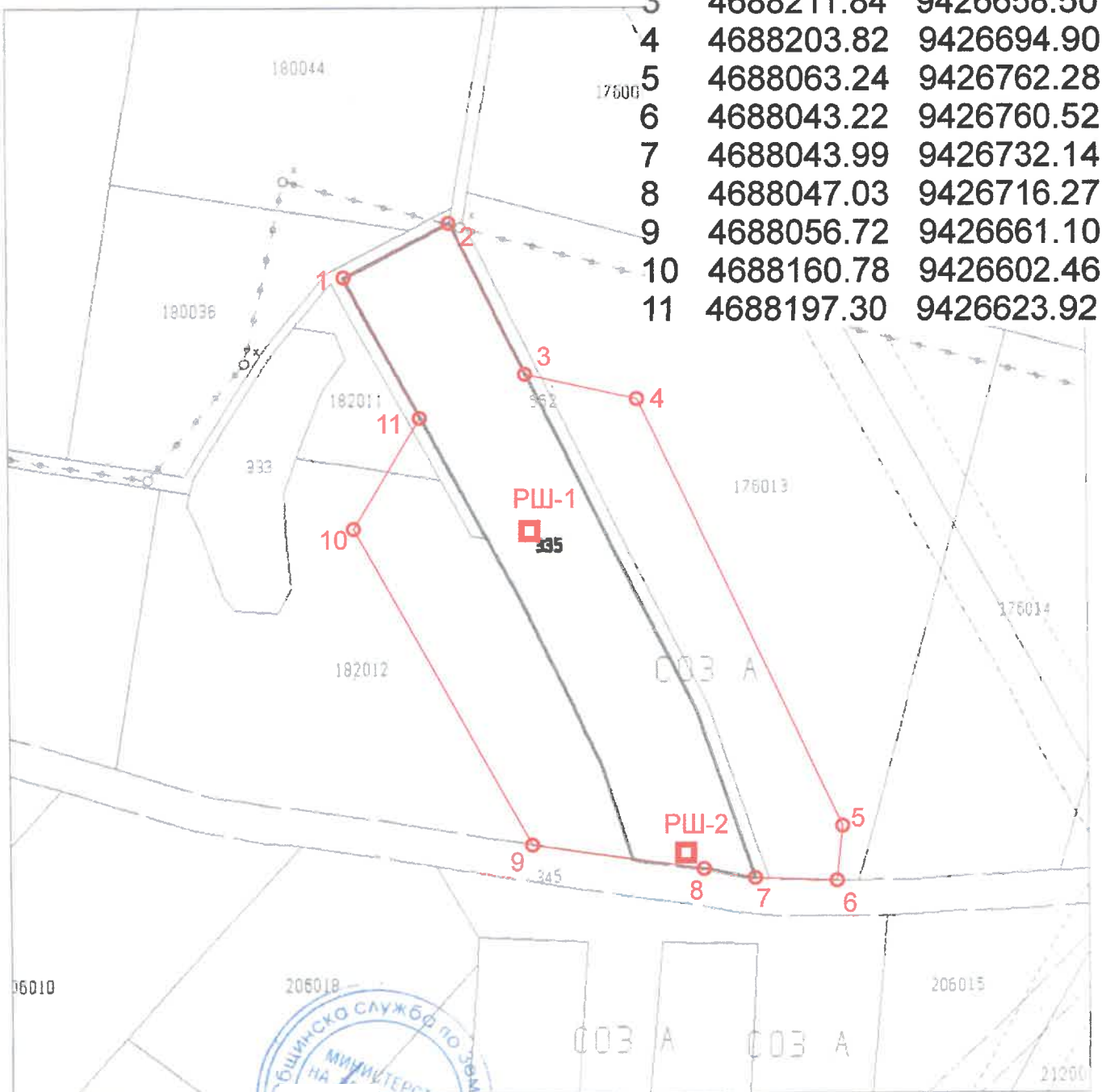

Скицата съдържа 1 стр. и има ... месеца.

Изработил: МИЛКА НИКОЛАОВА РАДЕВА
/ главен експерт
Дата: 03.06.2016 г. Заверил: ТОДОР ТОДОРОВ

Приложение № 14

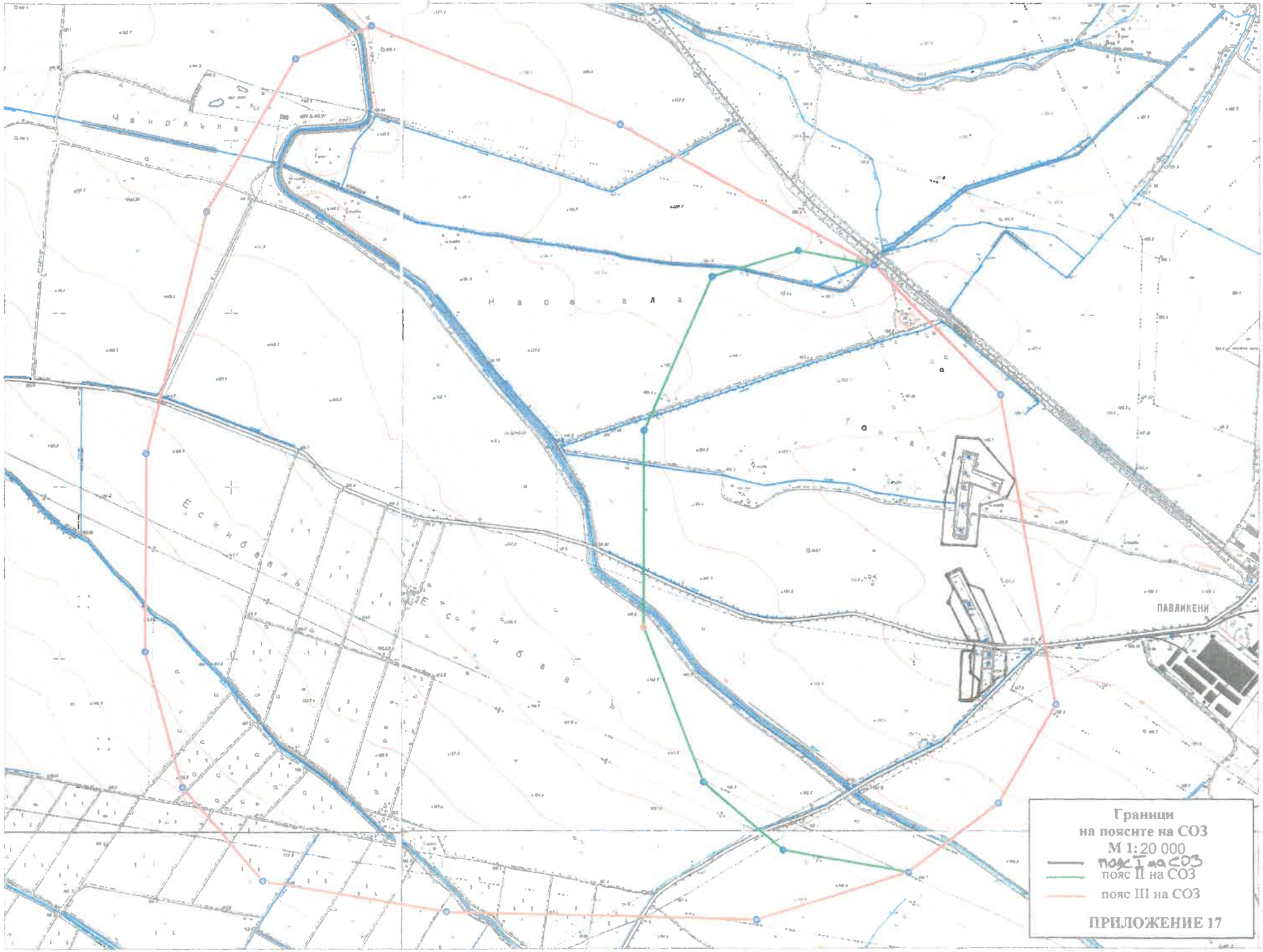
ПАВЛИКЕНИ
Граници
на поясите на СОЗ
М 1:20 000
пояс I на СОЗ
пояс II на СОЗ
пояс III на СОЗ
ПРИЛОЖЕНИЕ 17



Схема
на имотите
в границите на СОЗ
М 1: 20 000

ПРИЛОЖЕНИЕ 18

"СИМОНА-С" Велико Търново ЕООД

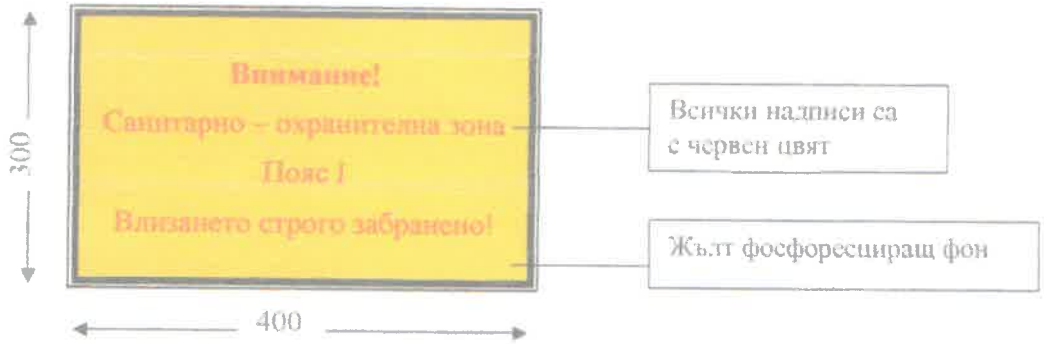

Фиг. 1. **Предупредителна табела за пояс I на санитарно – охранителна зона**

Табелата е с размери 300 × 400 mm, а надписите са с червен цвят върху жълт фосфоресциращ фон. Поставя се на входа и на колове на 2,0 m от оградата, на височина не по - малка от 1,5 m от терена до долния ръб на табелата.

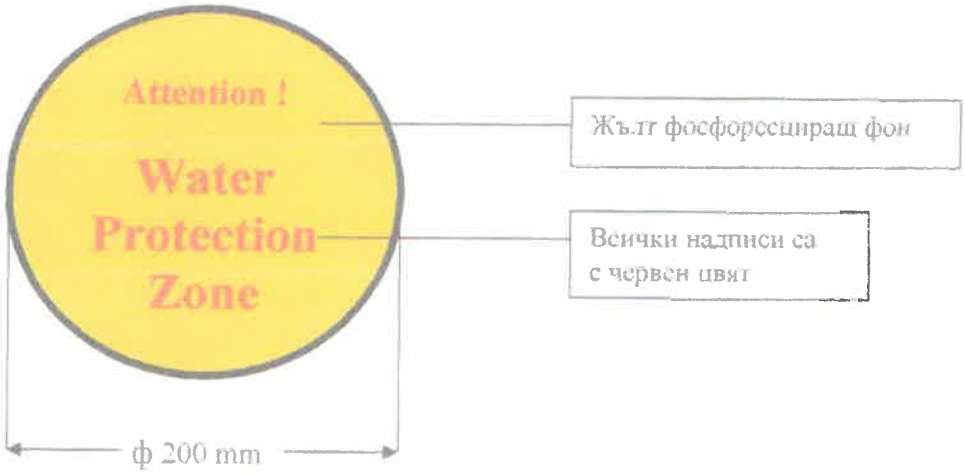

Фиг. 2. **Предупредителна табела за пояс I на санитарно – охранителна зона**

Знакът е с диаметър 200 mm, а надписите са на английски език, с червен цвят върху жълт фосфоресциращ фон. Поставя се над табелата за пояс I на санитарно - охранителната зона, в случаите когато пояс I е разположен в близост до обект на международен туризъм или в близост до път, водещ до такъв обект.

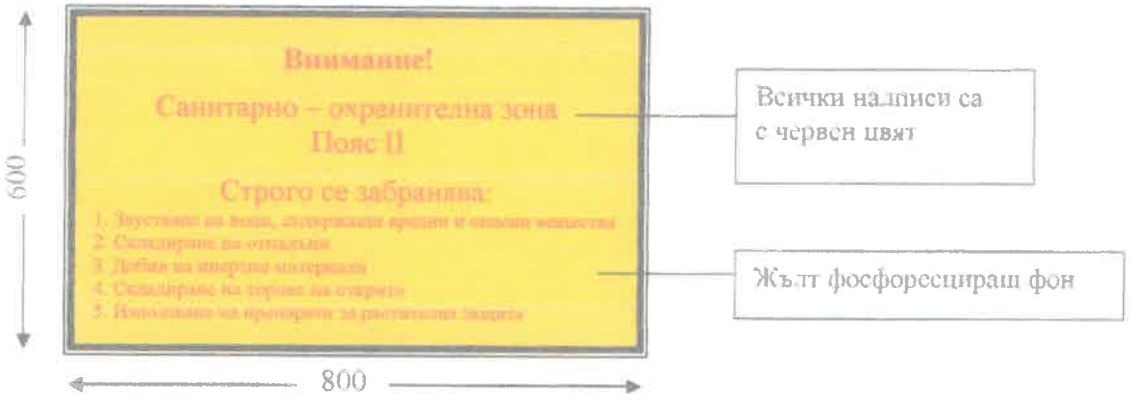

Фиг. 3. **Предупредителна табела за пояс II на санитарно – охранителна зона**

Табелата е с размери 600 х 800 mm, а надписите са с червен цвят върху жълт фосфоресциращ фон. Поставя се на колове или съществуващи огради и дървета, на височина 1.5 m от терена до долния ръб на табелата.

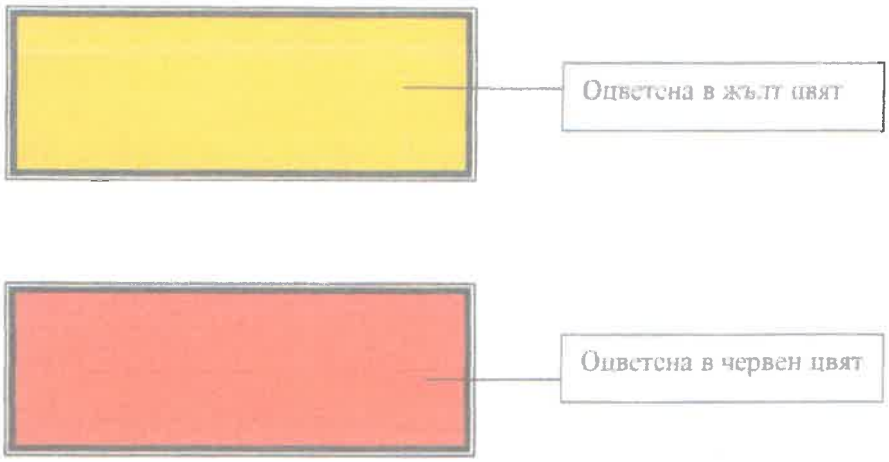

Фиг. 4. **Предупредителна табела за пояс III на санитарно – охранителна зона**

Табелата е оцветена в жълто и червено, като жълтият цвят е от страната на позволения терен за обработване, а червеният цвят – от страната на терена, забранен за обработване от селскостопанската авиация. Поставя се хоризонтално на височина от терена 1.5 – 2.0 m.

ПРИЛОЖЕНИЕ 19
(фигури от 1 до 4 включително)

Списък на вредните и опасни вещества

(Съгласно приложения 1 и 2 към чл. 2, ал.1, т.4 от Наредба № 1)

Вредни вещества, чиито отвеждане се извършва след получаване на разрешително

1. Неметали, метали и техните съединения.

1.1. Цинк	1.6. Селен	1.11. Калай	1.16. Ванадий
1.2. Мед	1.7. Арсен	1.12. Барий	1.17. Кобалт
1.3. Никел	1.8. Антимон	1.13. Берилий	1.18. Талий
1.4. Хром	1.9. Молибден	1.14. Бор	1.19. Телур
1.5. Олово	1.10.Титан	1.15. Уран	1.20. Сребро

2. Биоциди и техните деривати.
3. Вещества, които имат вреден ефект върху вкуса и/или цвета на подземните води, съединения, склонни да причинят формирането на подобни вещества и да се направят подземните води негодни за човешка консумация.
4. Токсични или устойчиви органични вещества, които могат да причинят формиране на подобни съединения във водата, като се изключат тези, които са биологични безвредни или са бързо превръщащи се в безвредни вещества във водата.
5. Неорганични съединения на фосфора и елементарен фосфор.
6. Флуориди.
7. Амоний и нитрити.

Опасни вещества, забранени за отвеждане в подземните води

1. Органични съединения и вещества, които могат да формират подобни във водните части на околната среда.
2. Органофосфорни съединения.
3. Органокалаени съединения.
4. Вещества, притежаващи канцерогенни, мутагенни или тератогенни свойства във или посредством водните части на околната среда, както и вещества, включени в списъка на вредните, ако те са канцерогенни, мутагенни или тератогенни.
5. Живак и неговите съединения.
6. Кадмий и неговите съединения.
7. Минерални масла и въглеводороди.
8. Цианиди.

Гранични точки на пояс II на СОЗ

Точка	X	Y
II-1	4687380	9426482
II-2	4687583	9426746
II-3	4687870	9426911
II-4	4688766	9426751
II-5	4689139	9426379
II-6	4689181	9426157
II-7	4689106	9425907
II-8	4688662	9425709
II-9	4688092	9425709
II-10	4687644	9425883
II-11	4687446	9426115

Гранични точки на пояс III на СОЗ

III-1	4687380	9426482
III-2	4687583	9426746
III-3	4687870	9426911
III-4	4688766	9426751
III-5	4689139	9426379
III-6	4689544	9425639
III-7	4689827	9424908
III-8	4689733	9424686
III-9	4689294	9424427
III-10	4688596	9424252
III-11	4688021	9424248
III-12	4687630	9424356
III-13	4687356	9424592
III-14	4687262	9425129
III-15	4687238	9426039

ПРИЛОЖЕНИЕ 21

Към прил. 22

Имоти и части от тях, попадащи в пояс I на "Новият дренаж"

Имот №	Собственик	Начин на трайно ползване	Площ, м^2
000334	„ВиК Йовковци" ООД	Извор каптиран	12627
176002	Димитър Владков	Нива	5450
176003	Радка Войникова	Нива	5800
176004	ЕТ "Цветан Цветков"	Нива	8600
800206	Община Павликени	Полски път	120
176008	Димитър Митев	Нива	1150
000552	Община Павликени	Полски път	150
180035	"Ориндж" ЕООД	Нива	1850
180043		Нива	2950
800199	Община Павликени	Полски път	700
000349	Община Павликени	Дере	100
000379	Община Павликени	Др. тр. насаждения	600
Общо			40097

Имоти и части от тях, попадащи в пояс I на "Старият дренаж"

Имот №	Собственик	Начин на трайно ползване	Площ, м^2
000335	„ВиК Йовковци" ООД	Извор каптиран	8196
000338	„ВиК Йовковци" ООД	Извор каптиран	3608
800209	Община Павликени	Полски път	180
000552	Община Павликени	Полски път	760
176013	Георги Мошулов	Нива	4200
182012	Елена И. Тодорова	Нива	4450
182011	Община Павликени	Нива	120
206014	Община Павликени	Ливада	6900
000339	„ВиК Йовковци" ООД	Извор каптиран	5023
Общо			33437

РЕГИСТЪР на ЗЕМЕДЕЛСКИ ЗЕМИ, ГОРИ и ЗЕМИ в ГФ

Землище на гр. БЯЛА ЧЕРКВА ЕКАТТЕ 07716

РЕГИСТЪР на ИМОТИ, ДРУГИ КАД. ЕДИНИЦИ и СОБСТВЕНИЦИ по НОМЕРА на ИМОТИ

Регистър на имоти и части от имоти, попадащи в СОЗ - пояс II на дренажи "Изворите"

Имот №	Начин тр.ползв.	Кат.	Площ дка	Площ II пояс	Име на собственик на имота	Рег. №	Придобиване
000028	Пътна мрежа ..	....	51.751	51,751	ДЪРЖАВАТА	65400	по ЗСПЗЗ (СС)
000159	Полски път ...	....	9.846	9,846	ОБЩИНА ПАВЛИКЕНИ	66000	по ЗСПЗЗ (СС)
000175	Др. селскост.т.	....	0.196	0,196	ДЪРЖАВАТА	66500	по ЗСПЗЗ (СС)
061001	Нива	III	12.377	7,334	ДОНКА ЛЮБОМИРОВА ИЛЧЕВА	4109121452	покупко-продаж
061006	Нива	III	17.037	8,529	ЗДРАВКА ХАРАЛАМБИЕВА ПЕТКОВА	4002261490	наследство
061007	Нива	III	19.745	19,745	ПЕТЪР ЛИЧЕВ ВАНКОВ	6220	по ЗСПЗЗ (НГ)
					ЦАНКО РУСЕВ ЦАНКОВ	5811271487	дарение
061008	Нива	III	2.664	2,664	ДИМИТЪР ВЕЛИКОВ ДУШКОВ	6590	по ЗСПЗЗ (НГ)
061010	Нива	III	7.302	7,302	ЦОНЮ ТОНЧЕВ ЦОНЕВ	2010231485	наследство
					СТЕФАН ТОНЧЕВ ЦОНЕВ	2305251467	наследство
061011	Нива	III	8.921	1,734	СТЕФАН ЕМИЛОВ СТЕФАНОВ	5507301507	делба
061018	Нива	III	9.218	1,746	"АДВАНС ТЕРАФОНД" АДСИЦ	131418187	покупко-продаж
061019	Полски път ...	....	1.388	1,388	ОБЩИНА ПАВЛИКЕНИ	66000	по ЗСПЗЗ (НГ)
061020	Нива	III	5.001	5,001	АТАНАС ИЛИЕВ АТАНАСОВ	5302191420	делба
061021	Нива	III	5.100	5,100	ЙОСИФ АТАНАСОВ КЮРКЧИЕВ	2603141440	делба
061022	Нива	III	9.603	0,195	МИЛКА НЕДЕЛЧЕВА МАРИНОВА	4911101498	делба

изработил: .....

Велико Търново ЕООД

РЕГИСТЪР на ЗЕМЕДЕЛСКИ ЗЕМИ, ГОРИ и ЗЕМИ в ГФ

Землище на гр. ПАВЛИКЕНИ ЕКАТТЕ 55052

РЕГИСТЪР на ИМОТИ, ДРУГИ КАД. ЕДИНИЦИ и СОБСТВЕНИЦИ по НОМЕРА на ИМОТИ

Регистър на имоти и части от имоти, попадащи в СОЗ - пояс II на дренажи "Изворите"

Имот №	Начин тр.ползв.	Кат.	Площ дка	Площ II пояс	Име на собственик на имота	Рег. №	Придобиване
000200	Канал	....	13.208	13.208	МЗХ - ХМС	5200	по ЗСПЗЗ (СС)
000202	Канал	....	15.793	15.793	МЗХ - ХМС	5200	по ЗСПЗЗ (СС)
000333	Водоем	....	2.382	2.382	МЗХ - ХМС	5200	по ЗСПЗЗ (СС)
000340	Път III кл ...	....	8.443	8.443	ДЪРЖАВАТА	5400	по ЗСПЗЗ (СС)
000345	Път IV кл. ...	....	39.339	39.339	ОБЩИНА ПАВЛИКЕНИ	5500	по ЗСПЗЗ (СС)
000349	Дере	....	3.528	3.428	ОБЩИНА ПАВЛИКЕНИ	6000	по ЗСПЗЗ (СС)
000355	Дере	....	12.426	12.426	ОБЩИНА ПАВЛИКЕНИ	6000	по ЗСПЗЗ (СС)
000379	Др.тр.насажден.	III	36.436	35.836	ОБЩИНСКИ ЗЕМИ ГР.ПАВЛИКЕНИ	1223	по ЗСПЗЗ (НГ)
000392	Др.тр.насажден.	III	6.668	6.668	ОБЩИНСКИ ЗЕМИ ГР.ПАВЛИКЕНИ	1223	по ЗСПЗЗ (НГ)
000509	Електропровод	....	0.016	0.016	ДЪРЖАВАТА	6500	по ЗСПЗЗ (СС)
000552	Полски път ...	....	535	1.345	ОБЩИНА ПАВЛИКЕНИ	6000	по ЗСПЗЗ (СС)
000700	Пасище с храсти	III	9.915	9.915	ОБЩИНСКИ ЗЕМИ ГР.ПАВЛИКЕНИ	1223	по ЗСПЗЗ (НГ)
133003	Нива	III	17.212	10,928	НИКОЛА ЦОНЕВ ЧОЛАКОВ	269	по ЗСПЗЗ (НГ)
133005	Нива	III	10.099	0,371	ТОДОР ПЕТРОВ КОЛАРОВ	5101281440	по ЗСПЗЗ (НГ)
172023	Нива	III	14.899	13,722	КУНКА ДИМИТРОВА ГАНЧЕВА	4101065434	по ЗСПЗЗ (НГ)
172024	Нива	III	9.731	9,731	ВЕСКА ИВАНОВА НЕНОВА	5307021411	делба
172025	Нива	III	6.953	6,953	ВЕСЕЛИНА ГЕОРГИЕВА ЛЕСИЧЕРСКА	2403051490	по ЗСПЗЗ (НГ)
172026	Нива	III	7.000	7,000	КАТЕРИНА ПАВЛОВНА ВОРОНЦОВА	2203081455	по ЗСПЗЗ (НГ)
172027	Нива	III	3.700	3,700	НАДЕЖДА МАРИНОВА ДРУМЕВА	3806061414	делба
172028	Нива	III	7.000	7,000	МАРИЯ ГЕОРГИЕВА ГАТЕВА	6104036074	покупко-продаж
172029	Нива	III	8.700	8,243	МАРИЯ ГЕОРГИЕВА ГАТЕВА	6104036074	покупко-продаж
172030	Нива	III	10.452	6,714	КИНА СТОЯНОВА МИХОВА	1296	по ЗСПЗЗ (НГ)
172031	Нива	III	4.870	4,870	КИЧКА ГЕОРГИЕВА ДАМЯНОВА	2803091497	по ЗСПЗЗ (НГ)
172032	Нива	III	7.000	7,000	МАРИН СТОЙЧЕВ ТОДОРОВ	259	по ЗСПЗЗ (НГ)
172034	Нива	III	7.749	7,749	ПЕТРАНА ПЕТРОВА КОЛАРОВА	1118	по ЗСПЗЗ (НГ)
172035	Нива	III	8.582	8,582	МАРИНЧО ГЕОРГИЕВ МАРИНОВ	5701181485	по ЗСПЗЗ (НГ)
172036	Нива	III	8.839	8,839	СТОЯН КОСЕВ ПЕТРОВ	3612261409	по ЗСПЗЗ (НГ)
172039	Нива	III	8.000	8,000	КОЛЮ ЙОРДАНОВ ПЕТРОВ	3310149282	покупко-продаж
172040	Нива	III	10.001	10,001	ИВАН ПЕТРОВ НЕДКОВ	4812071408	замяна
172041	Нива	III	9.879	9,879	АТАНАСКА МАРИНОВА КАЛЧЕВА	605	по ЗСПЗЗ (НГ)
172042	Нива	III	7.267	0,407	НЕДА МЯНКОВА БЕНОВА	2803021490	делба

172043	Нива	III	7.267	1,293	ДОНКА МЯНКОВА ДАСКАЛОВА	2512281478	делба
172044	Нива	III	7.267	6,196	АНГЕЛИНА МЯНКОВА ИЛИЕВА	3904251050	делба
172052	Нива	III	4.567	4,567	ИВАН ЯНАКИЕВ КОСТАДИНОВ	3807181461	делба
172053	Нива	III	4.566	4,566	ДИМИТЪР ТРИФОНОВ ГЕОРГИЕВ	2104251043	делба
172056	Нива	III	5.614	5,614	НИКОЛАЙ ДОНЧЕВ ДОНЕВ	7311241528	покупко-продаж
172057	Нива	III	4.187	4,187	ВЕСЕЛИНА ГЕОРГИЕВА ЛЕСИЧЕРСКА	2403051490	делба
172058	Нива	III	4.437	4,437	РАДЕНКО ДИМИТРОВ ЧОЛАКОВ	6908011448	покупко-продаж
172059	Нива	III	4.436	4,436	ХРИСТО ИВАНОВ ХРИСТОВ	5602021488	делба
173001	Нива	III	7.999	6,982	АТАНАСКА ИВАНОВА КРЪСТЕВА	0509201431	по ЗСПЗЗ (НГ)
173002	Нива	III	12.601	10,207	СТЕФАН КОЕВ КОЕВ	1303271420	по ЗСПЗЗ (НГ)
173003	Нива	III	16.999	13,616	СТОЯН АТАНАСОВ ХАДЖИСТОЯНОВ	95	по ЗСПЗЗ (НГ)
173004	Нива	III	10.301	7,709	ДЕНКА АНГЕЛОВА КАРАГЕРОВА	3308251436	делба
173005	Нива	III	9.416	6,432	ИЛИЯ ПЕТРОВ ЖЕЛЯЗКОВ	63	по ЗСПЗЗ (НГ)
173006	Нива	III	7.101	3,397	ИВАНКА ТРИФОНОВА ПЕТКОВА	1084	по ЗСПЗЗ (НГ)
173007	Нива	III	6.699	1,859	РОЗА МАРИНОВА КОСТИЧКОВА	2304126537	по ЗСПЗЗ (НГ)
173023	Нива	III	3.174	0,581	ПЕТКО СТОЯНОВ ПЕТКОВ	5311251409	делба
176002	Нива	III	17.400	11,950	ДИМИТЪР БОБЕВ ВЛАДКОВ	1239	по ЗСПЗЗ (НГ)
176003	Нива	III	17.006	5,482	РАДКА ИВАНОВА ВОЙНИКОВА	2601161073	по ЗСПЗЗ (НГ)
176004	Нива	III	17.221	8,621	"ОРИНДЖ" ЕООД	130570295	покупко-продаж
176005	Нива	III	16.500	8,232	ВЕНЕТА ПЕТРОВА МАНДЕВА	4606270975	по ЗСПЗЗ (НГ)
176008	Нива	III	7.852	6,702	ДИМИТЪР НАЧЕВ МИТЕВ	658	по ЗСПЗЗ (НГ)
176009	Нива	III	7.770	7,770	НАДЕЖДА ГАВРАИЛОВА СИМЕОНОВА	3305262231	по ЗСПЗЗ (НГ)
176010	Нива	III	5.010	1,626	ОБЩИНА ПАВЛИКЕНИ	1346	замяна
176013	Нива	III	20.315	16,115	ГЕОРГИ КОЛЕВ МОШУЛОВ	591	по ЗСПЗЗ (НГ)
176014	Нива	III	11.229	10,445	ГАТЮ РАДЕВ ГАТЕВ	180	по ЗСПЗЗ (НГ)
176015	Нива	III	6.509	2,466	ПЕНЧО МЯНКОВ ГАНЕВ	3110011423	по ЗСПЗЗ (НГ)
176019	Нива	III	11.300	11.300	БОНКА СЛАВЧЕВА БАКЕВА	3912161437	делба
176020	Нива	III	10.700	10.700	ПЕНЧО СЛАВЧЕВ МАРИНОВ	5307061420	делба
176021	Нива	III	3.471	3.471	ВЕСЕЛИНА СЛАВЧЕВА СТЕФАНОВА	3702031450	делба
177002	Нива	III	20.912	20.912	"ОРИНДЖ" ЕООД	130570295	покупко-продаж
177003	Нива	III	16.257	16.257	КИНА ЙОРДАНОВА ТУНЕВА	2802051519	делба
177004	Нива	III	6.360	6.360	МАРИЙКА ВЛАДИМИРОВА ПЕНЕВА	3104231537	по ЗСПЗЗ (НГ)
177005	Нива	III	8.050	8.050	КОСТАДИН ИВАНОВ МАНДЕВ	1009111481	по ЗСПЗЗ (НГ)
177006	Нива	III	7.482	7.482	КОСТАДИН ИВАНОВ МАНДЕВ	1009111481	по ЗСПЗЗ (НГ)
177007	Нива	III	8.450	8.450	НЕВЯНА ТРИФОНОВА ПЕЕВА	1054	по ЗСПЗЗ (НГ)
177008	Нива	III	9.849	9.849	КОСТАДИН ЙОРДАНОВ ЦВЯТКОВ	656	по ЗСПЗЗ (НГ)
177009	Нива	III	12.837	12.837	ИЛИЯНА ДИМИТРОВА ПЕТКОВА	4509081457	по ЗСПЗЗ (НГ)
177010	Нива	III	15.165	15.165	ТОТКА НЕНОВА ПОПОВА	1902061458	по ЗСПЗЗ (НГ)
177011	Нива	III	2.131	2.131	ИВАН СТЕФАНОВ НИКОЛОВ	6108231464	по ЗСПЗЗ (НГ)
177012	Нива	III	6.342	6.342	НИКОЛА ИЛИЕВ ЦИКОВ	2604241450	по ЗСПЗЗ (НГ)
177013	Нива	III	10.711	10.711	ГЕНКО БОТЕВ ГЕНКОВ	4912112183	покупко-продаж
177014	Нива	III	9.565	9.565	ЖАНА НИКОЛАЕВА АРМОВА-ГЕОРГИЕВА ..	7305091476	делба
178004	Нива	III	32.347	24,006	ПЕНЧО ВАСИЛЕВ ДРАГАНОВ	679	по ЗСПЗЗ (НГ)
178009	Нива	III	16.380	2,320	ЙОРДАН ГАВРАИЛОВ ЙОРДАНОВ	4910075368	по ЗСПЗЗ (НГ)
178010	Нива	III	18.198	18,198	ДОНЧО ДИМИТРОВ ДОНЕВ	4301271448	покупко-продаж

180007	Нива	II	8.677	8.677	ПЕТЪР ИВАНОВ КЪТЕВ	4007121402	по ЗСПЗЗ (НГ)
180008	Нива	III	10.403	10.403	ПОЛЯ АТАНАСОВА СТЕФАНОВА	6312181530	по ЗСПЗЗ (НГ)
180009	Нива	III	13.300	13.300	ЦАНА БОТЕВА ПЕНЕВА	29	по ЗСПЗЗ (НГ)
180010	Нива	III	8.000	8.000	СТЕФАН ЙОРДАНОВ КИРКОВ	3902031441	покупко-продаж
180011	Нива	III	10.161	10.161	РАЧО ВЛАДИСЛАВОВ ГЕНОВ	4901016866	покупко-продаж
180013	Нива	III	9.951	9.951	ПЛАМЕН ЦВЕТАНОВ ГЕНОВ	6901141440	покупко-продаж
180014	Нива	III	9.599	9.599	ПЪРВАН ИВАНОВ МАРИНОВ	1166	по ЗСПЗЗ (НГ)
180016	Нива	III	8.999	8.999	СД"КАРИНА - ДОНЕВ И ДОНЕВИ"	010953901	покупко-продаж
180017	Нива	III	6.000	6.000	ИВАНКА АНТОНОВА ПЕНКОВА	1041	по ЗСПЗЗ (НГ)
180018	Нива	III	5.110	5.110	ЯНКА ГЕОРГИЕВА КОЛЕВА	2610132313	делба
180019	Нива	III	5.600	5.600	ГАНА ТОШЕВА КЪТЕВА	164	по ЗСПЗЗ (НГ)
180020	Нива	III	3.050	3.050	РАДЕНКО ДИМИТРОВ ЧОЛАКОВ	6908011448	покупко-продаж
180021	Нива	III	0.825	0.825	ОБЩИНА ПАВЛИКЕНИ	5999	земи по чл.19
180022	Нива	III	9.198	9.198	ПЕНЮ ГАНЕВ УСТАПЕНЕВ	1211	по ЗСПЗЗ (НГ)
180023	Нива	III	9.250	9.250	НИКОЛАЙ ГАВРАИЛОВ РАБЧЕВ	3103011440	по ЗСПЗЗ (НГ)
180024	Нива	III	4.315	4.315	ИЛИЯ ИЛИЕВ ВЕЛИЧКОВ	686	по ЗСПЗЗ (НГ)
180025	Нива	III	3.001	3.001	СЪБКА ДИМОВА ПЕТРОВА	3009181498	по ЗСПЗЗ (НГ)
180026	Нива	III	4.960	4.960	МАРИН НИКОЛОВ УЗУНОВ	3012151420	по ЗСПЗЗ (НГ)
180027	Нива	III	3.899	3.899	ТОДОРА ЕМАНУИЛОВА НАЧЕВА	2912261497	по ЗСПЗЗ (НГ)
180028	Нива	III	4.000	4.000	ГИНКА АТАНАСОВА ХРИСТОВА	5305131430	по ЗСПЗЗ (НГ)
180029	Нива	III	3.900	3.900	СТЕФАН АТАНАСОВ НАЧЕВ	5910011581	по ЗСПЗЗ (НГ)
180030	Нива	III	15.116	15.116	РАДЕНКО ДИМИТРОВ ЧОЛАКОВ	6908011448	покупко-продаж
180031	Нива	III	15.251	15.251	СТАНИСЛАВ ДИМИТРОВ БАЙДАНОВ	5901121420	делба
180032	Нива	III	15.025	15.025	ТОДОР ПЕТРОВ КОЛАРОВ	5101281440	по ЗСПЗЗ (НГ)
180033	Нива	III	11.982	11.982	ГЕОРГИ ЦОНЕВ МАНДЕВ	1281	по ЗСПЗЗ (НГ)
180034	Нива	III	15.381	15.381	СД"КАРИНА - ДОНЕВ И ДОНЕВИ"	010953901	покупко-продаж
180035	Нива	III	18.099	16.249	"ОРИНДЖ" ЕООД	130570295	покупко-продаж
180036	Нива	III	5.544	5.544	ДИМИТЪР ДОНЧЕВ ДОНЕВ	6902021449	покупко-продаж
180037	Нива	III	3.000	3.000	КОСТАДИН КИРИЛОВ БОБЕВ	3809286440	делба
180038	Нива	III	6.000	6.000	БОЖАНА ИЛИЕВА БОБЕВА	3601071433	делба
180039	Нива	III	5.601	5.601	ХРИСТО ПЕТРОВ АТАНАСЧЕВ	3305081589	делба
180040	Нива	III	5.601	5.601	АТАНАС ПЕТРОВ АТАНАСЧЕВ	4101131500	делба
182002	Нива	II	3.406	3.406	ИЗАБЕЛА САВОВА СЯРОВА	7112036650	по ЗСПЗЗ (НГ)
182003	Нива	III	6.000	6.000	НИКОЛАЙ ДОНЧЕВ ДОНЕВ	7311241528	замяна
					КАЛИНКА ЙОРДАНОВА ДОНЕВА	7711281510	замяна
182004	Нива	III	8.786	8.786	СТЕФАН ХРИСТОВ ИЛЧЕВ	3709266482	по ЗСПЗЗ (НГ)
182005	Нива	III	13.170	13.170	СТОЯН ИВАНОВ ИВАНОВ/КОРУТО/	950	по ЗСПЗЗ (НГ)
182006	Нива	III	12.801	12.801	КАЛИН ИВАНОВ ВЪЛЧЕВ	6702253067	покупко-продаж
182007	Нива	III	12.600	12.600	АТАНАСКА ГАНЧЕВА ДЕНЧЕВА	4601311496	делба
182008	Нива	III	5.784	5.784	ЕВГЕНИЯ ПЕТРОВА МАРИНОВА	8107106693	покупко-продаж
182009	Нива	III	14.301	14.301	ЕВГЕНИЯ ПЕТРОВА МАРИНОВА	8107106693	покупко-продаж
182011	Нива	II	1.290	1.170	ОБЩИНА ПАВЛИКЕНИ	5999	земи по чл.19
182012	Нива	II	13.791	9.341	ЕВГЕНИЯ ПЕТРОВА МАРИНОВА	8107106693	покупко-продаж
204014	Нива	II	16.124	3,073	ХРИСТО ИВАНОВ ПАЛИЕВ	370	по ЗСПЗЗ (НГ)
204015	Нива	II	14.904	3,839	ЙОРДАН ГРИГОРОВ ЙОРДАНОВ	5309081446	наследство

					ВЕЛИЧКА ПЕНЧЕВА ЙОРДАНОВА	5401241454	наследство
204016	Нива	II	14.070	4,658	ПЕНЧО ИВАНОВ ИЛИЕВ	1909091500	по ЗСПЗЗ (НГ)
204017	Нива	II	13.869	5,858	СТЕФАНА ХРИСТОВА ДРАГАНОВА	1115	по ЗСПЗЗ (НГ)
204018	Нива	II	23.760	13,358	ВАСИЛ Х СТОЯНОВ ДОНЧЕВ	984	по ЗСПЗЗ (НГ)
204019	Нива	II	6.054	6,054	СЪБКА ДИМОВА ПЕТРОВА	3009181498	делба
204020	Нива	II	6.751	6,751	ПЛАМЕН ЦВЕТАНОВ ГЕНОВ	6901141440	покупко-продаж
204021	Нива	II	4.399	4,399	НАДКА СТЕФАНОВА ИВАНОВА	4208181419	дарение
204022	Нива	II	6.480	6,480	НЕВЯНА КРЪСТЕВА АНГЕЛОВА	401	по ЗСПЗЗ (НГ)
204023	Нива	II	7.401	7,401	ВИОЛЕТА ДИМИТРОВА ЙОРДАНОВА	2602011571	по ЗСПЗЗ (НГ)
204024	Нива	II	7.054	7,054	ТРИФОН ИЛИЕВ МАРИНОВ	5704081406	покупко-продаж
204025	Нива	II	7.003	7,003	ТРИФОН ИЛИЕВ МАРИНОВ	5704081406	покупко-продаж
204026	Нива	II	12.001	6,731	РЕНИ ПЕТКОВА ТАСЕВА	6007281575	делба
204027	Нива	II	10.262	7,105	ГАТЮ ИВАНОВ ГАТЕВ,ГЕОРГИ ХРИСТОВ .	432	по ЗСПЗЗ (НГ)
204029	Нива	II	10.000	6,994	ЕЛИСАВЕТА НИКОЛОВА ГЮЗЕЛЕВА	473	по ЗСПЗЗ (НГ)
204030	Нива	II	8.635	6,001	ВЕНЦИСЛАВ ВЛАДИМИРОВ ПЕНЧЕВ	6403071446	замяна
					ЯНКА ДИМОВА НИКОЛОВА	3108036354	замяна
					БОЙКА ДИМИТРОВА СТРАТИЕВА	5106136656	замяна
					ВАНЯ ДИМИТРОВА МИХОВА	5302226677	замяна
					АНЕЛИЯ ПЕНЧЕВА НИКОЛОВА	5410155338	замяна
					ДИМИТЪР ПЕНЧЕВ ПЕНЧЕВ	5605065366	замяна
					СВЕТЛА ВЛАДИМИРОВА ДИМИТРОВА	6904101456	замяна
204031	Нива	II	8.499	7,483	КРАСИМИР ПЕНЧЕВ ГОСПОДИНОВ	5505071405	делба
204035	Нива	II	4.000	4,000	БОРИСЛАВ СТЕФАНОВ ИЛЧЕВ	5801208867	делба
204037	Нива	II	3.570	3,570	ТРИФОН ИЛИЕВ МАРИНОВ	5704081406	замяна
204038	Нива	II	3.580	3,580	ТРИФОН ИЛИЕВ МАРИНОВ	5704081406	покупко-продаж
205002	Нива	II	7.714	2,391	ИВАН ХРИСТОВ ВАНЕВ	209	по ЗСПЗЗ (НГ)
205003	Нива	II	10.887	10.887	НАДЕЖДА НИКОЛОВА ХРИСТОВА	2902041577	по ЗСПЗЗ (НГ)
205004	Нива	II	11.252	11.252	ВЛАДИМИР ТОДОРОВ ЖЕЛЯЗКОВ	444	по ЗСПЗЗ (НГ)
205006	Нива	II	3.000	3.000	АТАНАС КОСЕВ СТОЯНОВ	3909141522	делба
205007	Нива	II	12.248	12.248	СТОЯН НИКОЛОВ УЗУНОВ	2811251443	по ЗСПЗЗ (НГ)
205008	Нива	II	14.500	14.500	МАРИЙКА КОСЕВА ВАНКОВА	4608041577	делба
205015	Нива	II	8.801	8.801	ПЕТКО ИЛИЕВ ЦИКОВ	3204231443	по ЗСПЗЗ (НГ)
206001	Нива	III	6.234	6.234	ГАТЮ РАДЕВ ГАТЕВ	180	по ЗСПЗЗ (НГ)
206002	Нива	III	7.825	7.825	РАДИ РАДЕВ,ТРИФОН ГАТЕВ	183	по ЗСПЗЗ (НГ)
206003	Нива	III	2.080	2.080	ГАТЮ РАДЕВ ДРАГАНОВ	621	по ЗСПЗЗ (НГ)
206004	Нива	III	4.379	4.379	МАРИЯН НИКОЛАЕВ ИВАНОВ	6307071482	дарение
206005	Нива	III	3.961	3.961	РУСКА НЕНКОВА ГАНЕВА	514	по ЗСПЗЗ (НГ)
206006	Нива	III	14.260	14.260	НИКУЛА АТАНАСОВА ПОПОВА	67	по ЗСПЗЗ (НГ)
206007	Нива	III	7.050	7.050	ИВАН ИЛИЕВ ИВАНОВ	4805161600	замяна
					ИВАНКА ГЕНЧЕВА СЯРОВА ИВАНОВА	5102012317	замяна
206008	Нива	III	6.109	6.109	СД"КАРИНА - ДОНЕВ И ДОНЕВИ"	010953901	покупко-продаж
206009	Нива	III	6.443	6.443	ВАСИЛ РАЧЕВСКИ,ЙОРДАНА РАЧЕВСКА ..	1268	по ЗСПЗЗ (НГ)
206010	Нива	III	10.441	10.441	ВАСИЛ КЪНЕВ ВАСИЛЕВ,КЪНЬО КЪНЕВ ..	1074	по ЗСПЗЗ (НГ)
206012	Нива	III	11.436	11.436	СТЕФКА ЙОРДАНОВА ПЕТРОВА	5503091510	делба
206013	Нива	III	11.120	11.120	ЦАНКА ИЛИЕВА ДААЛИЕВА	2405211513	по ЗСПЗЗ (НГ)

206014	Ливада	III	13.223	6.323	ОБЩИНА ПАВЛИКЕНИ	5999	земи по чл.19
206015	Ливада	III	3.000	3.000	ИЛИЯ ГЕОРГИЕВ ИЛИЕВ	5602061460	дарение
206016	Нива	III	6.677	6.677	АНИТА НИКОЛОВА ГЕОРГИЕВА	8110111550	дарение
206017	Нива	III	6.677	6.677	ГАБРИЕЛА НИКОЛОВА ГЕОРГИЕВА	8401201539	дарение
206018	Нива	III	6.677	6.677	ГЕРГАНА ГЕОРГИЕВА ПОПОВА	9602111418	дарение
207001	Нива	II	13.766	13.766	ГАТЮ РАДЕВ ГАТЕВ	180	по ЗСПЗЗ (НГ)
207002	Нива	II	13.629	13.629	РАДИ РАДЕВ,ТРИФОН ГАТЕВ	183	по ЗСПЗЗ (НГ)
207003	Нива	III	11.951	11.951	ТРИФОН ИЛИЕВ МАРИНОВ	5704081406	покупко-продаж
207004	Нива	III	10.001	10.001	НИКОЛА ИВ. ,КИНА ДРАГАН НЕДЕЛЧЕВИ	477	по ЗСПЗЗ (НГ)
207005	Нива	II	9.999	9.999	ХРИСТО КОНОВ ЧАЛЪКОВ	2905111425	по ЗСПЗЗ (НГ)
207006	Нива	III	3.740	3.740	ГЕНЧО СЛАВЧЕВ ДОБРУДЖАЛИЕВ	5709281541	по ЗСПЗЗ (НГ)
207007	Нива	III	4.610	4.610	АСЕН МИХАЛЕВ ТОДОРОВ	210	по ЗСПЗЗ (НГ)
207008	Нива	II	17.649	17.649	СД"КАРИНА - ДОНЕВ И ДОНЕВИ"	010953901	покупко-продаж
207009	Нива	II	8.750	8.750	ДИМИТЪР СЯРОВ ИВАНОВ	1610176768	по ЗСПЗЗ (НГ)
207010	Нива	II	8.891	8.891	ГЕНЧО КОЛЕВ АТАНАСОВ	992	по ЗСПЗЗ (НГ)
207011	Нива	II	3.000	3.000	ЕТ "ЧОЛАКОВ - РАДЕНКО ЧОЛАКОВ" ...	104120654	покупко-продаж
209001	Нива	II	25.839	25.839	ЕЛЕНКА ИВАНОВА СЯРОВА	3105186659	по ЗСПЗЗ (НГ)
209013	Нива	II	4.400	4.400	РАЧО ИВАНОВ РАЧЕВ	3801311629	покупко-продаж
209014	Нива	II	9.549	9.549	РАЧО ИВАНОВ РАЧЕВ	3801311629	покупко-продаж
209015	Нива	II	10.417	8,858	ПЕТЪР ИВАНОВ КЪТЕВ	4007121402	делба
					АЛЕКСАНДРА ИВАНОВА ПЕТРОВА	4211037259	делба
209016	Нива	II	20.834	20,834	РАЧО ИВАНОВ РАЧЕВ	3801311629	покупко-продаж
212001	Нива	III	5.774	5,190	ИВАН ПЕТРОВ МАНДЕВ	1340	по ЗСПЗЗ (НГ)
212008	Нива	III	7.100	7.100	ТОДОР БОГДАНОВ БОЕВ	6612251427	покупко-продаж
212009	Нива	III	4.480	4.480	АЛБЕНА ГЕОРГИЕВА ПЕТРОВА	6803011478	дарение
212010	Нива	III	1.000	1.000	АЛБЕНА ГЕОРГИЕВА ПЕТРОВА	6803011478	дарение
212011	Нива	III	9.720	9.720	"ОРИНДЖ" ЕООД	130570295	покупко-продаж
212012	Нива	III	1.000	1.000	АЛБЕНА ГЕОРГИЕВА ПЕТРОВА	6803011478	дарение
212013	Нива	III	8.001	8.001	"РАЧЕВ - 2" ООД	104682720	покупко-продаж
212019	Нива	III	12.570	6,991	НЕДА МЯНКОВА БЕНОВА	2803021490	делба
212020	Нива	III	9.345	3,424	АНГЕЛИНА МЯНКОВА ИЛИЕВА	3904251050	делба
212021	Нива	III	9.345	0,964	ДОНКА МЯНКОВА ДАСКАЛОВА	2512281478	делба
212026	Нива	III	9.200	7,099	АНГЕЛИНА АНТОНОВА ТОНЧЕВА	4211046271	делба
212027	Нива	III	17.400	1,014	ИВАНКА ВАСИЛЕВА ПЕНОВА	3310104170	делба
800180	Полски път ...	....	5.309	5.309	ОБЩИНА ПАВЛИКЕНИ	6000	по ЗСПЗЗ (НГ)
800186	Полски път ...	....	8.894	8.894	ОБЩИНА ПАВЛИКЕНИ	6000	по ЗСПЗЗ (НГ)
800197	Полски път ...	....	2.540	2.540	ОБЩИНА ПАВЛИКЕНИ	6000	по ЗСПЗЗ (НГ)
800198	Полски път ...	....	1.065	1.065	ОБЩИНА ПАВЛИКЕНИ	6000	по ЗСПЗЗ (НГ)
800199	Полски път ...	....	5.448	4.748	ОБЩИНА ПАВЛИКЕНИ	6000	по ЗСПЗЗ (НГ)
800206	Полски път ...	....	1.254	1.134	ОБЩИНА ПАВЛИКЕНИ	6000	по ЗСПЗЗ (НГ)
800209	Полски път ...	....	5.304	5.124	ОБЩИНА ПАВЛИКЕНИ	6000	по ЗСПЗЗ (НГ)
800220	Полски път ...	....	1.909	1.909	ОБЩИНА ПАВЛИКЕНИ	6000	по ЗСПЗЗ (НГ)
800222	Полски път ...	....	3.140	3.140	ОБЩИНА ПАВЛИКЕНИ	6000	по ЗСПЗЗ (НГ)
800223	Полски път ...	....	4.234	4.234	ОБЩИНА ПАВЛИКЕНИ	6000	по ЗСПЗЗ (НГ)
800224	Полски път ...	....	3.424	3.424	ОБЩИНА ПАВЛИКЕНИ	6000	по ЗСПЗЗ (НГ)

РЕГИСТЪР на ЗЕМЕДЕЛСКИ ЗЕМИ, ГОРИ и ЗЕМИ в ГФ

Землище на гр. БЯЛА ЧЕРКВА ЕКАТТЕ 07716

РЕГИСТЪР на ИМОТИ, ДРУГИ КАД. ЕДИНИЦИ и СОБСТВЕНИЦИ по НОМЕРА на ИМОТИ

Регистър на имоти и части от имоти, попадащи в СОЗ - пояс III на дренажи "Изворите"

Имот №	Начин тр.ползв.	Кат.	Площ дка	Площ III пояс	Име на собственик на имота	Рег. №	Придобиване
000028	Пътна мрежа ..	....	51.751	51,751	ДЪРЖАВАТА	65400	по ЗСПЗЗ (СС)
000052	Полски път ...	....	3.478	3,478	ОБЩИНА ПАВЛИКЕНИ	66000	по ЗСПЗЗ (СС)
000056	Полски път ...	....	1.254	1,254	ОБЩИНА ПАВЛИКЕНИ	66000	по ЗСПЗЗ (СС)
000058	Полски път ...	....	1.503	1,503	ОБЩИНА ПАВЛИКЕНИ	66000	по ЗСПЗЗ (СС)
000060	Полски път ...	....	3.030	3,030	ОБЩИНА ПАВЛИКЕНИ	66000	по ЗСПЗЗ (СС)
000064	Полски път ...	....	0.447	0,447	ОБЩИНА ПАВЛИКЕНИ	66000	по ЗСПЗЗ (СС)
000070	Пасище, мера .	III	2.648	2,648	ОБЩИНА ПАВЛИКЕНИ	65999	земи по чл.19
000071	Полски път ...	....	3.000	3,000	ОБЩИНА ПАВЛИКЕНИ	66000	по ЗСПЗЗ (СС)
000072	Напоител. канал	....	8.656	8,656	МЗХ - ХМС	65200	по ЗСПЗЗ (СС)
000077	Полски път ...	....	6.222	6,222	ОБЩИНА ПАВЛИКЕНИ	66000	по ЗСПЗЗ (СС)
061006	Нива	III	17.037	8,529	ЗДРАВКА ХАРАЛАМБИЕВА ПЕТКОВА	4002261490	наследство
061011	Нива	III	8.921	7,486	СТЕФАН ЕМИЛОВ СТЕФАНОВ	5507301507	делба
061012	Нива	III	8.027	8,027	СТАНИСЛАВ ДЕЧЕВ СТИЛЯНОВ	4807281689	покупко-продаж
061013	Нива	III	5.516	5,384	МАРЮ ФИЛИПОВ ДИМИТРОВ	5203211446	наследство
					ИВАНКА ПЕТКОВА ФИЛИПОВА	2910231472	наследство
					ДИМИТЪР ФИЛИПОВ ДИМИТРОВ	5001061165	наследство
					МАРИЙКА ДИМИТРОВА ФИЛИПОВА	2503051533	наследство
061014	Нива	III	6.499	4,223	РАДКА ИВАНОВА ЦВЯТКОВА	4002171530	наследство
					СТОЯНКА БАЛЕВА СТОЯНОВА	2106151418	наследство
					АНКА ХРИСТОВА ИЛИЕВА	1904011435	наследство
061015	Нива	III	9.174	9,174	ХРИСТО МИЛЧЕВ СИМЕОНОВ	4001076482	наследство
					НАДЕЖДА КРЪСТЕВА СИМЕОНОВА	2003056558	наследство
					ВАНЯ МИЛЧЕВА ДЕНИНСКА	4603186599	наследство
					ДАНАИЛ ПЕТРОВ ПАРНАРОВ	5409032384	наследство
					НЕЛИ ПЕТРОВА ЯРЪМБОЙКОВА	5806292459	наследство
061016	Нива	III	6.002	6,002	ИВАН РУСАНОВ ПОПОВ	3010291568	делба
061017	Нива	III	5.114	5,114	ВЯРА РУДОЛФОВА ВЪЛКОВА	61068	по ЗСПЗЗ (НГ)
061018	Нива	III	9.218	7,470	"АДВАНС ТЕРАФОНД" АДСИЦ	131418187	покупко-продаж
061019	Полски път ...	....	1.388	1,388	ОБЩИНА ПАВЛИКЕНИ	66000	по ЗСПЗЗ (НГ)
062001	Нива	III	5.001	5,001	ЕЛЕОНОРА ПЕТР. ФРАНГОВА-ПЪРВАНОВА	6010306792	по ЗСПЗЗ (НГ)

062002	Нива	III	6.502	6,502	СТЕФАН ЛЮБЕНОВ ТЕОДОСИЕВ	6764	по ЗСПЗЗ (НГ)
062003	Нива	III	6.803	6,803	"МАРСИ" ЕООД	104592276	покупко-продаж
062009	Нива	III	10.999	3,610	РАДКА АНГЕЛОВА ГАНЕВА	3411051479	делба
063001	Нива	III	3.404	0,256	ЙОРДАН СТОЯНОВ РАДЕВ	61113	по ЗСПЗЗ (НГ)
063017	Нива	III	5.818	2,646	ИВАН ГЕОРГИЕВ ПЕТКОВ	2610101523	наследство
063019	Нива	III	3.723	3,723	ИВАНКА АПОСТОЛОВА ПЕТРОВА	3401296330	покупко-продаж
063020	Нива	III	3.723	3,205	ИВАНКА АПОСТОЛОВА ПЕТРОВА	3401296330	покупко-продаж
074004	Нива	III	5.336	5,336	ПЕТЪР НИКОЛОВ ДАФИНОВ	6641	по ЗСПЗЗ (НГ)
074005	Нива	III	11.000	11,000	ХРИСТО ТРИФОНОВ ИВАНОВ	5001251400	делба
074006	Нива	III	15.503	15,503	ХРИСТО ТРИФОНОВ ИВАНОВ	5001251400	делба
074007	Нива	III	6.001	6,001	НИКОЛАЙ СТАНЕВ СТАНЕВ	6109211523	покупко-продаж
074008	Нива	III	4.365	4,365	ЕТ "РАЧЕВ-2-НИКОЛАЙ РАЧЕВ"	104672808	покупко-продаж
074009	Нива	III	6.551	6,551	НИКОЛАЙ ПЕТРОВ ЛИЧЕВ	6408316942	покупко-продаж
074010	Нива	II	6.803	6,803	ТОДОР ЯКОВ ТОДОРОВ	2710231407	делба
074011	Нива	II	6.966	6,966	АЛЕКСАНДЪР АНТОНОВ РУСАНОВ	1612161427	по ЗСПЗЗ (НГ)
074012	Нива	III	7.062	6,246	НЕДЯЛКО ЦАНЕВ ПЕЕВ	0606251427	по ЗСПЗЗ (НГ)
074013	Нива	III	7.568	5,066	РУСАНКА ЙОРДАНОВА ДИМИТРОВА	6985	по ЗСПЗЗ (НГ)
074016	Нива	III	8.829	0,179	ГЕОРГИ ИЛИЕВ ЦАЧЕВ	3005060543	наследство
074017	Нива	III	11.042	2,084	ЕЛЕНКА АЛЕКСАНДРОВА КРЪСТЕВА	3207261591	наследство
					АНТОАНЕТА АНТОНОВА ДОЛАШКА	5212301455	наследство
074019	Нива	III	19.211	14,539	ГАВРАИЛ НИКОЛАЕВ ГАВРАИЛОВ	1501201442	по ЗСПЗЗ (НГ)
074021	Нива	III	3.233	3,233	ЕТ "РАЧЕВ - 2 - БОРИСЛАВ РАЧЕВ" ..	104036094	покупко-продаж
074023	Нива	III	4.056	4,056	ЙОСИФ АТАНАСОВ КЮРКЧИЕВ	2603141440	делба
074024	Нива	III	19.665	19,665	ГЕОРГИ ЦВЕТАНОВ ГЕОРГИЕВ	2907161549	делба
074025	Нива	III	15.040	15,009	ЦАЧО ЦВЕТАНОВ ГЕОРГИЕВ	3506131402	делба
074026	Нива	III	4.364	4,364	ЕВГЕНИЯ КОСТАДИНОВА ГАЙДАРОВА	5905201437	покупко-продаж
074027	Нива	III	12.369	12,369	САШКА БОРИСЛАВОВА ТОТЕВА	4205255333	делба
074028	Нива	III	12.369	12,369	ГИНКА БОРИСЛАВОВА ЗАХАРИЕВА	3508155390	делба
074029	Нива	III	7.800	3,693	ПЕТЪР ДАМЯНОВ ДОЧЕВ	1902121449	делба
074030	Нива	III	5.148	1,766	ГАНА ДАМЯНОВА ПЕТРОВА	2602031454	делба
075003	Нива	III	62.632	35,447	"УНИВЕРСАЛ ПЕНЕВ" ЕООД	104616097	покупко-продаж
075021	Изостав.тр.нас.	III	4.649	4,649	ГИНКА БОРИСОВА ПЕТРОВА	5401221458	покупко-продаж
075022	Изостав.тр.нас.	III	7.513	7,513	ОГНЯН ИЛИЕВ ЗЛАТЕВ	5208135349	делба
075023	Изостав.тр.нас.	III	8.981	8,981	ГЕОРГИ ИЛИЕВ ЗЛАТЕВ	4912241405	делба
075031	Изостав.тр.нас.	III	27.886	27,886	ГИНКА БОРИСОВА ПЕТРОВА	5401221458	покупко-продаж
075032	Изостав.тр.нас.	III	4.430	4,430	ПЕТЪР ДАМЯНОВ ДОЧЕВ	1902121449	делба
075033	Изостав.тр.нас.	III	4.430	2,156	ГАНА ДАМЯНОВА ПЕТРОВА	2602031454	делба
079001	Изостав.тр.нас.	III	10.654	4,559	ТОДОРКА СЛАВЕВА РУСЕВА	2803195296	наследство
079005	Изостав.тр.нас.	III	4.851	4,249	ВАНГЕЛИЯ ДАВИДОВА РАДОЙКОВА	4007166813	наследство
					ХРИСТО ДАВИДОВ АВРАМОВ	4804116649	наследство
					ЗЛАТКА ПЕТКОВА ПЕТРОВА	5112016794	наследство
					ДОЧКА ПЕТКОВА ПЕТКОВА	4609116557	наследство
					ИВАН ЙОРДАНОВ ЗАНЕВ	2110312261	наследство
					МАРГАРИТА ИВАНОВА ГЛУШКОВА	5911162197	наследство
079006	Овощна градина	III	2.171	0,858	КИРИЛ ПЕТРОВ ТРИФОНОВ	2302121428	делба

079007	Овощна градина	III	2.000	0,160	РОЗКА КИРИЛОВА ПЕТРОВА	5111231473	покупко-продаж
					ЛЮБКА ХРИСТОВА ТРИФОНОВА	5710011476	делба
080001	Изостав.тр.нас.	III	12.633	12,633	ГИНКА БОРИСОВА ПЕТРОВА	5401221458	покупко-продаж
080002	Изостав.тр.нас.	III	7.200	7,200	АНАСТАСИЯ ГЕОРГИЕВА КАЛЧЕВА	6849	по ЗСПЗЗ (НГ)
081001	Изостав.тр.нас.	III	8.500	5,919	АЛИ АКИЕВ СЕВИЛОВ	6730	по ЗСПЗЗ (НГ)
082002	Изостав.тр.нас.	III	4.212	0,320	ГИНКА БОРИСОВА ПЕТРОВА	5401221458	покупко-продаж
381009	Широколист.гора	....	5.642	5,642	МЗХ - ДЛ/ДДС	Г65600	по ЗВСГЗГФ(СС)

изработил: г. .....

СИМОНА Вё Търново ЕООД

РЕГИСТЪР на ЗЕМЕДЕЛСКИ ЗЕМИ, ГОРИ и ЗЕМИ в ГФ

Землище на гр. ПАВЛИКЕНИ ЕКАТТЕ 55052

РЕГИСТЪР на ИМОТИ, ДРУГИ КАД. ЕДИНИЦИ и СОБСТВЕНИЦИ по НОМЕРА на ИМОТИ

Регистри на имоти и части от имоти , попадащи в СОЗ - пояс III на дренажи "Изворите"

Имот №	Начин тр.ползв.	Кат.	Площ дка	Площ III пояс	Име на собственик на имота	Рег. №	Придобиване
000002	Водостоп. съор.	....	0.149	0,149	МЗХ - ХМС	5200	по ЗСПЗЗ (СС)
000016	Канал	....	94.880	94,880	МЗХ - ХМС	5200	по ЗСПЗЗ (СС)
000137	Пасище, мера .	III	0.266	0,266	ОБЩИНА ПАВЛИКЕНИ	5999	земи по чл.19
000202	Канал	....	15.793	15,793	МЗХ - ХМС	5200	по ЗСПЗЗ (СС)
000343	Канал	....	14.461	14,461	МЗХ - ХМС	5200	по ЗСПЗЗ (СС)
000345	Път IV кл. ...	....	39.339	39,339	ОБЩИНА ПАВЛИКЕНИ	5500	по ЗСПЗЗ (СС)
000349	Дере	....	3.528	3,528	ОБЩИНА ПАВЛИКЕНИ	6000	по ЗСПЗЗ (СС)
000354	Пасище с храсти	II	29.547	29,547	ОБЩИНСКИ ЗЕМИ ГР.ПАВЛИКЕНИ	1223	по ЗСПЗЗ (НГ)
000355	Дере	....	12.426	12,426	ОБЩИНА ПАВЛИКЕНИ	6000	по ЗСПЗЗ (СС)
000381	Полски път ...	....	9.353	9,353	ОБЩИНА ПАВЛИКЕНИ	6000	по ЗСПЗЗ (СС)
000387	Полски път ...	....	6.316	6,316	ОБЩИНА ПАВЛИКЕНИ	6000	по ЗСПЗЗ (СС)
000388	Дере	....	1.294	1,294	ОБЩИНА ПАВЛИКЕНИ	6000	по ЗСПЗЗ (СС)
000396	Арх.пам.култур.	....	58.116	3,676	ОБЩИНА ПАВЛИКЕНИ	6000	по ЗСПЗЗ (СС)
000398	Пасище с храсти	III	22.231	22,231	ОБЩИНСКИ ЗЕМИ ГР.ПАВЛИКЕНИ	1223	по ЗСПЗЗ (НГ)
000400	Др. селскост.т.	III	4.878	4,878	ОБЩИНСКИ ЗЕМИ ГР.ПАВЛИКЕНИ	1223	по ЗСПЗЗ (НГ)
000484	Нива	II	3.499	3,499	ОБЩИНСКИ ЗЕМИ ГР.ПАВЛИКЕНИ	1223	по ЗСПЗЗ (НГ)
000485	Полски път ...	....	2.163	2,163	ОБЩИНА ПАВЛИКЕНИ	6000	по ЗСПЗЗ (СС)
000491	Полски път ...	....	1.217	1,217	ОБЩИНА ПАВЛИКЕНИ	6000	по ЗСПЗЗ (СС)
000492	Полски път ...	....	1.311	1,311	ОБЩИНА ПАВЛИКЕНИ	6000	по ЗСПЗЗ (СС)
000493	Полски път ...	....	0.948	0,948	ОБЩИНА ПАВЛИКЕНИ	6000	по ЗСПЗЗ (СС)
000494	Полски път ...	....	1.522	1,522	ОБЩИНА ПАВЛИКЕНИ	6000	по ЗСПЗЗ (СС)
000495	Полски път ...	....	0.401	0,401	ОБЩИНА ПАВЛИКЕНИ	6000	по ЗСПЗЗ (СС)
000496	Полски път ...	....	1.539	1,539	ОБЩИНА ПАВЛИКЕНИ	6000	по ЗСПЗЗ (СС)
000503	Електропровод	....	0.015	0,015	ДЪРЖАВАТА	6500	по ЗСПЗЗ (СС)
000505	Електропровод	....	0.012	0,012	ДЪРЖАВАТА	6500	по ЗСПЗЗ (СС)
000506	Електропровод	....	0.016	0,016	ДЪРЖАВАТА	6500	по ЗСПЗЗ (СС)
000508	Електропровод	....	0.016	0,016	ДЪРЖАВАТА	6500	по ЗСПЗЗ (СС)
000515	Електропровод	....	0.064	0,064	ДЪРЖАВАТА	6500	по ЗСПЗЗ (СС)
000516	Електропровод	....	0.064	0,064	ДЪРЖАВАТА	6500	по ЗСПЗЗ (СС)
000517	Електропровод	....	0.064	0,064	ДЪРЖАВАТА	6500	по ЗСПЗЗ (СС)

000527	Електропровод		0.064	0,064	ДЪРЖАВАТА	6500	по ЗСПЗЗ (СС)
000538	Електропровод		0.064	0,064	ДЪРЖАВАТА	6500	по ЗСПЗЗ (СС)
000555	Полски път		2.480	2,480	ОБЩИНА ПАВЛИКЕНИ	6000	по ЗСПЗЗ (СС)
000557	Полски път		1.376	1,376	ОБЩИНА ПАВЛИКЕНИ	6000	по ЗСПЗЗ (СС)
000559	Полски път		0.272	0,272	ОБЩИНА ПАВЛИКЕНИ	6000	по ЗСПЗЗ (СС)
000563	Полски път		7.732	7,732	ОБЩИНА ПАВЛИКЕНИ	6000	по ЗСПЗЗ (СС)
000564	Полски път		3.092	3,092	ОБЩИНА ПАВЛИКЕНИ	6000	по ЗСПЗЗ (СС)
000811	Стопански двор		1.507	1,507	ДЪРЖАВЕН ПОЗЕМЛЕН ФОНД - МЗХ	5001	по ЗСПЗЗ (СС)
113012	Нива	III	3.569	1,267	МЛАДЕНА ДЕНЧЕВА БЯНОВА	25	по ЗСПЗЗ (НГ)
113013	Нива	III	5.290	4,107	РАДЕНКО ДИМИТРОВ ЧОЛАКОВ	6908011448	покупко-продаж
114008	Нива	III	15.441	8,882	СТЕФАН ВЛАДИМИРОВ СИМЕОНОВ	1909201504	по ЗСПЗЗ (НГ)
114010	Нива	III	9.458	9,442	ЮЛИЙ ГЕОРГИЕВ ИВАНОВ	2710051468	делба
114011	Нива	III	4.730	4,730	ГАЛЯ ИВАНОВА СТОЯНОВА	6503211433	делба
114012	Нива	III	4.730	4,730	МАРИАНА ИВАНОВА ГЕОРГИЕВА	5712235310	делба
114013	Нива	III	3.153	3,153	ИВАН АТАНАСОВ НЕДЕЛЧЕВ	3503121421	делба
114014	Нива	III	3.153	3,153	АТАНАС ИВАНОВ АТАНАСОВ	5910281484	делба
114015	Нива	III	3.153	3,153	ПЛАМЕН ИВАНОВ АТАНАСОВ	6403151520	делба
115007	Ливада	III	51.531	9,147	ОБЩИНА ПАВЛИКЕНИ	5999	земи по чл.19
130005	Нива	III	5.941	3,341	КИНА ПАНАЙОТОВА ГЕОРГИЕВА/ВЕЛЕВА/	375	по ЗСПЗЗ (НГ)
130006	Нива	III	12.150	12,150	ГАНКА СТЕФАНОВА РАЙКОВА	5406081472	делба
130007	Нива	III	13.187	13,187	МАРИЙКА ГЕОРГИЕВА СТАНЧЕВА	3508221531	по ЗСПЗЗ (НГ)
130008	Нива	III	7.488	7,488	ДАНИЕЛА ДИМИТРОВА ПАСКАЛЕВА	6105211459	дарение
130011	Нива	III	19.926	8,134	АТАНАСКА АНГЕЛОВА ЦОНЕВА	3803081593	делба
130012	Нива	III	10.551	10,151	СТАНИСЛАВ ДИМИТРОВ БАЙДАНОВ	5901121420	делба
130013	Нива	III	12.500	12,500	ТОДОР АНГЕЛОВ БОСТАНДЖИЕВ	548	по ЗСПЗЗ (НГ)
					РАДЕНКО ДИМИТРОВ ЧОЛАКОВ	6908011448	дарение
130014	Нива	III	8.101	8,101	МАРА БОГДАНОВА АВРАМОВА	2909101512	по ЗСПЗЗ (НГ)
131005	Нива	III	8.955	1,581	ТОДОРА ЕМАНУИЛОВА НАЧЕВА	2912261497	по ЗСПЗЗ (НГ)
131006	Нива	III	7.961	7,931	РЕНИ ПЕТКОВА ТАСЕВА	6007281575	дарение
131007	Нива	III	8.240	8,240	ТРИФОН ИЛИЕВ МАРИНОВ	5704081406	покупко-продаж
131008	Нива	III	6.497	6,497	НИКОЛИНКА ЙОРДАНОВА БОСТАНДЖИЕВА .	5510141512	делба
131014	Нива	III	14.289	2,814	ЗАФИР АТАНАСОВ РАДКОВ	2004081489	по ЗСПЗЗ (НГ)
131015	Нива	III	15.801	15,321	ВЕСЕЛИНА МАРИНОВА КОСТАДИНОВА	1808211459	по ЗСПЗЗ (НГ)
131016	Нива	III	14.202	14,202	ХРИСТО КОСЕВ СТОЯНОВ	4101311420	делба
132004	Нива	III	13.500	5,572	ДАРИНКА ВАСИЛЕВА ТЕРЗИЕВА	4602081058	по ЗСПЗЗ (НГ)
132005	Нива	III	3.400	3,400	СТЕФАН МЯНКОВ ЦИНГОВ	3512101407	делба
132006	Нива	III	3.371	3,371	КУНКА ЕНЧЕВА ЛАЗАРОВА	4909104011	по ЗСПЗЗ (НГ)
132007	Нива	III	5.580	5,132	ГЕНЧО МАРИНОВ СТОЯНОВ	4706101449	по ЗСПЗЗ (НГ)
132010	Нива	III	3.418	1,525	ВЕНЦИСЛАВ ВЛАДИМИРОВ ПЕНЧЕВ	6403071446	делба
					СВЕТЛА ВЛАДИМИРОВА ДИМИТРОВА	6904101456	делба
132011	Нива	III	3.417	0,786	ЯНКА ДИМОВА НИКОЛОВА	3108036354	делба
132012	Нива	III	3.417	0,134	АНЕЛИЯ ПЕНЧЕВА НИКОЛОВА	5410155338	делба
					ДИМИТЪР ПЕНЧЕВ ПЕНЧЕВ	5605065366	делба
133001	Нива	III	11.575	5,885	БОНА ПЕНКОВА ПЕНЧЕВА	640	по ЗСПЗЗ (НГ)
133002	Нива	III	11.32[illegible]	11,326	СТЕФАН МИНЕВ ГЕРГАНОВ	598	по ЗСПЗЗ (НГ)

133003	Нива	III	17.212	6,285	ДЕСИСЛАВА СТЕФАНОВА МИНЧЕВА	7401297159	дарение
133004	Нива	III	14.300	6,670	НИКОЛА ЦОНЕВ ЧОЛАКОВ	269	по ЗСПЗЗ (НГ)
134001	Нива	III	5.530	5,530	ЕВГЕНИЯ ПЕТКОВА МИНЕВА	440	по ЗСПЗЗ (НГ)
134002	Нива	III	7.100	7,100	АТАНАС СТЕФАНОВ ИВАНОВ	7107211188	по ЗСПЗЗ (НГ)
134003	Нива	III	2.999	2,999	ЕНЮ ИВАНОВ АТАНАСОВ/ЗИБЕРОВ/	378	по ЗСПЗЗ (НГ)
134004	Нива	III	9.599	9,599	"АГРОИНВЕСТ - ПРО" ООД	104612704	покупко-продаж
134005	Нива	III	11.342	11,342	БОНКА СТЕФАНОВА ГЕОРГИЕВА	4511251636	делба
134006	Нива	III	11.099	11,099	РАДЕНКО ДИМИТРОВ ЧОЛАКОВ	6908011448	делба
134007	Нива	III	10.922	10,873	КИНА КОЛЕВА ГЕТОВА	4911193998	по ЗСПЗЗ (НГ)
134008	Нива	III	16.020	16,020	КОНСТАНТИН ГАНЧЕВ ГАНЧЕВ	6808221564	покупко-продаж
134009	Нива	III	16.719	16,719	ЦАЧКО ВАСИЛЕВ ЦАЧЕВ	4509211000	прехвърляне
135001	Нива	III	5.266	5,266	ИЛИЯ КОЛЕВ СТОЯНОВ	831	по ЗСПЗЗ (НГ)
135002	Нива	III	6.590	6,590	ДЪРЖАВЕН ПОЗЕМЛЕН ФОНД	5000	по чл.27б/4/ ПП
135003	Нива	III	8.900	8,900	ПЕТРАНА ПЕТРОВА КОЛАРОВА	1118	по ЗСПЗЗ (НГ)
135004	Нива	III	13.050	13,050	СТЕФАН СТЕФАНОВ ПЕТКОВ	2307082200	по ЗСПЗЗ (НГ)
135005	Нива	III	20.248	20,248	ДАНИЕЛА ДИМИТРОВА ПАСКАЛЕВА	6105211459	дарение
135006	Нива	III	10.101	10,101	СТОЯН ИВАНОВ МАНДЕВ	2902251465	по ЗСПЗЗ (НГ)
135007	Нива	III	14.015	14,015	ЛИЛЯНА ПЕТРОВА САВОВА	4307160992	делба
135009	Нива	III	12.036	12,036	ЙОРДАН СТОЯНОВ МАНДЕВ	274	по ЗСПЗЗ (НГ)
135010	Нива	III	12.035	12,035	ГАНА БОРИСОВА ДЕЧЕВА	3110241431	делба
					БОРИС ИВАНОВ ЗАФИРОВ	5406271220	делба
					ДИМИТРИЧКА МИХАЙЛОВА ЗАФИРОВА	3403011170	делба
136001	Нива	III	7.001	7.001	НАДЕЖДА ИВАНОВА ЦИВНЕВА	3011201511	по ЗСПЗЗ (НГ)
136002	Нива	III	9.132	9.132	МАРИЯ ГАВРАИЛОВА АНТОНОВА	2504111576	по ЗСПЗЗ (НГ)
136003	Нива	III	11.615	11.615	МИЛЧО ПЕТРОВ ДОКСАНОВ	3109211467	по ЗСПЗЗ (НГ)
136004	Нива	III	12.505	12.505	НИКОЛА ИВ. ,КИНА ДРАГАН НЕДЕЛЧЕВИ	477	по ЗСПЗЗ (НГ)
136005	Нива	III	11.330	11.330	ЕЛЕНА МЪРЗЕВА,СТОЯНКА НЕДЕЛЧЕВА ..	266	по ЗСПЗЗ (НГ)
136006	Нива	III	12.349	12.349	СД"КАРИНА - ДОНЕВ И ДОНЕВИ"	010953901	покупко-продаж
136007	Нива	III	13.900	13.900	РАШКО СТАНЕВ РАШКОВ	2508131502	по ЗСПЗЗ (НГ)
136008	Нива	III	17.621	17.621	РАДКА ИВАНОВА ВОЙНИКОВА	2601161073	по ЗСПЗЗ (НГ)
169024	Изостав.тр.нас.	II	10.933	10,656	ОБЩИНА ПАВЛИКЕНИ	5999	земи по чл.19
172001	Нива	II	1.512	1,512	БОРИС ДРАГАНОВ ДАСКАЛОВ	732	по ЗСПЗЗ (НГ)
172002	Нива	II	1.999	1,999	ЕЛЕНКА ГЕРГАНОВА ГЕОРГИЕВА	2611241453	по ЗСПЗЗ (НГ)
172003	Нива	II	5.982	5,982	МАРИЯ ВАСИЛЕВА НАЧЕВА	2108161457	по ЗСПЗЗ (НГ)
172004	Нива	II	5.361	5,361	"ОРИНДЖ" ЕООД	130570295	покупко-продаж
172005	Нива	II	6.170	6,170	ТРИФОН ИЛИЕВ МАРИНОВ	5704081406	покупко-продаж
172006	Нива	III	5.076	5,076	СЛАВЧО НЕДКОВ СЛАВЧЕВ	510	по ЗСПЗЗ (НГ)
172007	Нива	III	7.549	7,549	РОЗА МИНКОВА ГАНЧЕВА	2203261499	по ЗСПЗЗ (НГ)
172008	Нива	III	4.536	4,536	ГИНА ТРИФОНОВА БОСТАНДЖИЕВА	864	по ЗСПЗЗ (НГ)
172009	Нива	III	4.894	4,894	ПЕНКА АТАНАСОВА НИКОЛАЕВА	4211101511	делба
172010	Нива	III	6.939	6,939	ТЕМЕНУЖКА ДИМИТРОВА АНТОНОВА	5205311470	делба
172011	Нива	III	6.641	6,641	СТЕФАН ПЕНЧЕВ СТОЙЧЕВ	663	по ЗСПЗЗ (НГ)
172013	Нива	III	29.355	29,355	РУСАНА ХАДЖИМАРИНОВА РАЧЕВА	754	по ЗСПЗЗ (НГ)
172015	Нива	III	18.035	18,035	"РАЧЕВ - 2" ООД	104682720	покупко-продаж
172016	Нива	III	14.485	14,485	НЕДЕЛЧО ЙОРДАНОВ ПАЗАР[illegible]ИЕВ	2006126685	по ЗСПЗЗ (НГ)

172017	Нива	III	10.363	10,363	НИКОЛАЙ ЙОРДАНОВ КОСЕВ	4610131542	по ЗСПЗЗ (НГ)
172019	Нива	III	14.298	14,298	ПАНЮ ГЕНЕВ ГЕОРГИЕВ/НОВАКА/	696	по ЗСПЗЗ (НГ)
172021	Нива	III	14.336	14,336	ДОНКА ПАНОВА МАРКОВА	3308091512	покупко-продаж
172023	Нива	III	14.899	1,176	КУНКА ДИМИТРОВА ГАНЧЕВА	4101065434	по ЗСПЗЗ (НГ)
172042	Нива	III	7.267	6,859	НЕДА МЯНКОВА БЕНОВА	2803021490	делба
172043	Нива	III	7.267	5,973	ДОНКА МЯНКОВА ДАСКАЛОВА	2512281478	делба
172044	Нива	III	7.267	1,070	АНГЕЛИНА МЯНКОВА ИЛИЕВА	3904251050	делба
172045	Нива	III	3.178	3.178	ЮЛИЯ СТЕФАНОВА ГАНЕВА	3607206259	делба
172046	Нива	III	4.446	4.446	РЕНИ ДИМИТРОВА ДИМИТРОВА	5308131136	делба
172047	Нива	III	3.177	3.177	ТРИФОН ИЛИЕВ МАРИНОВ	5704081406	замяна
172048	Нива	III	8.500	8.500	ВИРЖИНИЯ ПЕТРОВА АЛБАДАУИ	6207046439	делба
172049	Нива	III	8.500	8.500	ТРИФОН ИЛИЕВ МАРИНОВ	5704081406	покупко-продаж
172050	Нива	III	6.550	6.550	ИВАН ЦОНЕВ НЕДЯЛКОВ	2510151520	делба
172051	Нива	III	8.153	8.153	ЙОРДАН АНГЕЛОВ ПЕТКОВ	4212175484	делба
172054	Нива	III	10.000	10.000	МАРГАРИТА ГЕОРГИЕВА ДИМИТРОВА	5607311432	делба
172055	Нива	III	3.400	3.400	ТЕМЕНУЖКА ДИМИТРОВА АНТОНОВА	5205311470	делба
178001	Нива	III	47.241	47.241	ДИМИТЪР ХРИСТОВ СТЕФАНОВ	6302041422	дарение
178002	Нива	III	21.700	21.700	ЙОРДАН ХРИСТОВ ПЕТКОВ	400	по ЗСПЗЗ (НГ)
178003	Нива	III	19.999	19.999	КОЛЮ ИВАНОВ РАДЕВ	872	по ЗСПЗЗ (НГ)
					НИКОЛА ГЕОРГИЕВ АЛЕКСАНДРОВ	4312193840	покупко-продаж
178004	Нива	III	32.347	8,340	ПЕНЧО ВАСИЛЕВ ДРАГАНОВ	679	по ЗСПЗЗ (НГ)
178005	Нива	II	10.460	10,460	ДОНЧО ДИМИТРОВ ДОНЕВ	4301271448	по ЗСПЗЗ (НГ)
178006	Нива	II	3.725	3,725	СД"КАРИНА - ДОНЕВ И ДОНЕВИ"	010953901	покупко-продаж
178007	Нива	III	3.800	3,800	ИВАН КОЛЕВ ИВАНОВ	875	по ЗСПЗЗ (НГ)
178009	Нива	III	16.380	14,061	ЙОРДАН ГАВРАИЛОВ ЙОРДАНОВ	4910075368	по ЗСПЗЗ (НГ)
178011	Нива	III	4.000	4.000	ВЛАДИМИР ИВАНОВ ДОНЕВ	7107201446	делба
178012	Нива	III	3.000	3.000	ПЛАМЕН ДОНЕВ ДОНЕВ	5211061529	делба
180001	Нива	II	3.300	3.300	МЯНКО ЙОРДАНОВ ЦИНГОВ	4101261062	по ЗСПЗЗ (НГ)
180002	Нива	II	3.189	3.189	РОСИЦА ГЕНЧЕВА ГЕНДОВА	3702266958	дарение
180003	Нива	II	4.200	4.200	СТОЯНКА ЙОРДАНОВА ДИМИТРОВА	4807211439	прехвърляне
180004	Нива	III	5.254	5.254	СТОЯН МЯНКОВ ЦИНГОВ	2502091465	по ЗСПЗЗ (НГ)
180005	Нива	III	8.650	8.650	СТОЯНКА ЙОРДАНОВА ДИМИТРОВА	4807211439	по ЗСПЗЗ (НГ)
180006	Нива	II	7.060	7.060	ИВАНКА ИВАНОВА НИКОЛОВА	3111011475	по ЗСПЗЗ (НГ)
180007	Нива	II	8.677	8.677	ПЕТЪР ИВАНОВ КЪТЕВ	4007121402	по ЗСПЗЗ (НГ)
180008	Нива	III	10.403	3,944	ПОЛЯ АТАНАСОВА СТЕФАНОВА	6312181530	по ЗСПЗЗ (НГ)
182001	Нива	II	3.558	3,341	МАРИЯ СТЕФАНОВА РАЧЕВА	2210201615	по ЗСПЗЗ (НГ)
183014	Нива	II	10.603	10.603	СД"КАРИНА - ДОНЕВ И ДОНЕВИ"	010953901	покупко-продаж
183017	Нива	II	12.066	2,343	ИВАН ПЕНЧЕВ ТЪПАНЧЕВ	4603181447	делба
					ЖАНА ПЕНЧЕВА ИВАНОВА	4806101479	делба
183018	Нива	II	17.699	7,368	ПЛАМЕН ЦВЕТАНОВ ГЕНОВ	6901141440	покупко-продаж
183019	Нива	II	7.235	3,464	ДОНКА ЯНКОВА БАНЧЕВА	3904231433	делба
184001	Изостав.тр.нас.	II	1.243	1.243	ВАСИЛ ТРИФОНОВ ХУБЧЕВ	2701141424	по ЗСПЗЗ (НГ)
184002	Изостав.тр.нас.	II	2.000	2.000	ЗЛАТЮ ГАНЧЕВ ВАЧКОВ	1401241400	по ЗСПЗЗ (НГ)
184003	Изостав.тр.нас.	II	1.060	1.060	ГЕНЧО КОЛЕВ АТАНАСОВ	992	по ЗСПЗЗ (НГ)
184004	Изостав.тр.нас.	II	3.146	3.146	ИВЕТА БОТЕВА ТОДИНОВА	4009236252	по ЗСПЗЗ (НГ)

184005	Изостав.тр.нас.	II	3.070	3.070	КОСЮ ИВАНОВ ПЕТРОВ	1410181469	по ЗСПЗЗ (НГ)
184006	Изостав.тр.нас.	II	3.631	3.631	"АГРОИНВЕСТ - ПРО" ООД	104612704	покупко-продаж
184007	Изостав.тр.нас.	II	2.000	2.000	"ПИ ЕЛ ДИ" ООД	104685442	покупко-продаж
184008	Изостав.тр.нас.	II	2.950	2.950	БОНКА ХРИСТОВА НЕНОВА	3407011476	по ЗСПЗЗ (НГ)
184009	Изостав.тр.нас.	II	2.951	2.951	ЕМИЛИЯ ХРИСТОВА ГАНЧЕВА	2903216999	по ЗСПЗЗ (НГ)
184010	Изостав.тр.нас.	II	4.093	4.093	ПЕНА ПЕТКОВА РАБЧЕВА/АТАНАС РАБЧЕВ	18	по ЗСПЗЗ (НГ)
184011	Изостав.тр.нас.	II	4.322	4.322	"ПИ ЕЛ ДИ" ООД	104685442	покупко-продаж
184012	Изостав.тр.нас.	II	4.101	4.101	БОНА ПЕНКОВА ПЕНЧЕВА	640	по ЗСПЗЗ (НГ)
184013	Изостав.тр.нас.	II	4.423	4.423	"ПИ ЕЛ ДИ" ООД	104685442	покупко-продаж
184014	Изостав.тр.нас.	II	4.350	4.350	ИЛИЯН СТЕФАНОВ ИВАНОВ	7202281484	покупко-продаж
184015	Изостав.тр.нас.	II	5.120	5.120	ЕМАНУИЛ РАДЕВ МАРКОВ	2707101440	по ЗСПЗЗ (НГ)
184016	Изостав.тр.нас.	II	4.856	4.856	МИНЬО ЙОРДАНОВ ДЖАМБАЗОВ	744	по ЗСПЗЗ (НГ)
184017	Изостав.тр.нас.	II	4.508	4.508	ДЪРЖАВЕН ПОЗЕМЛЕН ФОНД	5000	по чл.27б/4/ ПП
184018	Изостав.тр.нас.	II	4.399	4.399	ГЕНЧО СТЕФАНОВ БОТЕВ	2310051587	по ЗСПЗЗ (НГ)
184019	Изостав.тр.нас.	II	4.251	4.251	НАДЕЖДА ДИМИТРОВА АРГИРОВА	2403231470	по ЗСПЗЗ (НГ)
184020	Ливада	II	3.040	3.040	"АГРОИНВЕСТ - ПРО" ООД	104612704	покупко-продаж
184021	Ливада	II	2.040	2.040	"АГРОИНВЕСТ - ПРО" ООД	104612704	покупко-продаж
185001	Изостав.тр.нас.	II	1.683	1.683	ПЕНЧО КИРИЛОВ ПЕТКОВ	4210201440	покупко-продаж
185002	Изостав.тр.нас.	II	2.950	2.950	РУСКА СТЕФАНОВА ДИМИТРОВА	2304181410	по ЗСПЗЗ (НГ)
185003	Изостав.тр.нас.	II	2.950	2.950	МИЛЧО ПЕТРОВ ДОКСАНОВ	3109211467	по ЗСПЗЗ (НГ)
185006	Изостав.тр.нас.	II	4.000	4.000	МАРИЯ ВАСИЛЕВА МОНЕВА	4804241131	делба
185007	Изостав.тр.нас.	II	1.999	1.999	РАДКА ВАСИЛЕВА ВАЧКОВА	2203091670	по ЗСПЗЗ (НГ)
185008	Изостав.тр.нас.	II	2.581	2.581	ЕНЮ ДИМИТРОВ КОЛЕВ,ГАНА ДИМИТРОВА	257	по ЗСПЗЗ (НГ)
185010	Изостав.тр.нас.	II	5.450	5.450	"ПИ ЕЛ ДИ" ООД	104685442	покупко-продаж
185011	Изостав.тр.нас.	II	3.861	3.861	РАДЕНКО ДИМИТРОВ ЧОЛАКОВ	6908011448	покупко-продаж
185012	Изостав.тр.нас.	II	3.981	3.981	"ПИ ЕЛ ДИ" ООД	104685442	покупко-продаж
185013	Изостав.тр.нас.	II	4.981	4.981	"ПИ ЕЛ ДИ" ООД	104685442	покупко-продаж
185014	Изостав.тр.нас.	II	8.307	8.307	ЖИВКА ГЕОРГИЕВА ОБРЕТЕНОВА	3011051556	по ЗСПЗЗ (НГ)
185015	Изостав.тр.нас.	II	8.301	8.301	КИЧКА ГЕОРГИЕВА ДАМЯНОВА	2803091497	по ЗСПЗЗ (НГ)
185016	Изостав.тр.нас.	II	1.590	1.590	СТОЯН ВЕНЦИСЛАВОВ ИВАНОВ	7803297023	дарение
185017	Изостав.тр.нас.	II	1.590	1.590	АТАНАС ПЕНЧЕВ НАЧЕВ	5207231420	делба
185018	Изостав.тр.нас.	II	3.149	3.149	"ПИ ЕЛ ДИ" ООД	104685442	покупко-продаж
185019	Изостав.тр.нас.	II	3.150	3.150	"ПИ ЕЛ ДИ" ООД	104685442	покупко-продаж
185020	Изостав.тр.нас.	II	3.150	3.150	"ПИ ЕЛ ДИ" ООД	104685442	покупко-продаж
185021	Изостав.тр.нас.	II	3.150	3.150	ПЕНЧО СЛАВЧЕВ МАРИНОВ	5307061420	делба
185022	Изостав.тр.нас.	II	1.796	1.796	ОГНЯН СЕРАФИМОВ ВЪРБЕВ	5304306703	делба
185023	Изостав.тр.нас.	II	1.796	1.796	ДАНИЕЛА СЕРАФИМОВА ПЕТРОВА ЧОНЕВА	4806146690	делба
186001	Изостав.тр.нас.	II	2.000	2.000	ДОНКА КОСЕВА ДИМИЕВА	2003211593	по ЗСПЗЗ (НГ)
186003	Изостав.тр.нас.	II	6.622	6.622	МИНЧО ПЕНЧЕВ АВРАМОВ	6612026940	делба
186004	Изостав.тр.нас.	II	5.150	5.150	"ПИ ЕЛ ДИ" ООД	104685442	покупко-продаж
186005	Изостав.тр.нас.	II	4.950	4.950	РАДЕНКО ДИМИТРОВ ЧОЛАКОВ	6908011448	покупко-продаж
186007	Изостав.тр.нас.	II	1.899	1.899	МАРИЯН НИКОЛАЕВ ИВАНОВ	6307071482	дарение
186008	Изостав.тр.нас.	II	2.319	2.319	РУСКА НЕНКОВА ГАНЕВА	514	по ЗСПЗЗ (НГ)
186009	Изостав.тр.нас.	II	3.041	3.041	"АГРОИНВЕСТ - ПРО" ООД	104612704	покупко-продаж
186010	Изостав.тр.нас.	II	4.750	4.750	"АГРОИНВЕСТ - ПРО" ООД	104612704	покупко-продаж

186011	Изостав.тр.нас.	II	5.039	5.039	ПЕТКО ХАДЖИСТОЯНОВ ДОНЧЕВ	624	по ЗСПЗЗ (НГ)
186012	Изостав.тр.нас.	II	1.490	1.490	"АГРОИНВЕСТ - ПРО" ООД	104612704	покупко-продаж
186013	Изостав.тр.нас.	II	1.490	1.490	КАЛИНКА ГЕОРГИЕВА ДОЙЧИНОВА	6309122193	делба
186014	Изостав.тр.нас.	II	1.225	1.225	"ПИ ЕЛ ДИ" ООД	104685442	покупко-продаж
186015	Изостав.тр.нас.	II	1.225	1.225	"ПИ ЕЛ ДИ" ООД	104685442	покупко-продаж
186016	Изостав.тр.нас.	II	1.300	1.300	МИТКО КРУМОВ ДИМИТРОВ	5305261500	делба
186017	Изостав.тр.нас.	II	1.000	1.000	"ПИ ЕЛ ДИ" ООД	104685442	покупко-продаж
187001	Изостав.тр.нас.	II	5.483	5.483	ПЕНКА КОЛЕВА РУСАНОВА	2703161456	наследство
188001	Изостав.тр.нас.	II	1.040	1.040	РАДА ПЕТРОВА ЕДРЕВА	880	по ЗСПЗЗ (НГ)
188002	Изостав.тр.нас.	II	1.020	1.020	ТОДОРА ЕМАНУИЛОВА НАЧЕВА	2912261497	по ЗСПЗЗ (НГ)
188003	Изостав.тр.нас.	II	1.016	1.016	ГИНКА АТАНАСОВА ХРИСТОВА	5305131430	по ЗСПЗЗ (НГ)
188004	Изостав.тр.нас.	II	1.013	1.013	СТЕФАН АТАНАСОВ НАЧЕВ	5910011581	по ЗСПЗЗ (НГ)
188005	Изостав.тр.нас.	II	2.929	2.929	РОЗА МИНКОВА ГАНЧЕВА	2203261499	по ЗСПЗЗ (НГ)
188006	Изостав.тр.нас.	II	4.979	4.979	ВЕЛА СЛАВЧЕВА МИНЕВА/СИМЕОН НЕДКОВ	1119	по ЗСПЗЗ (НГ)
188007	Изостав.тр.нас.	II	5.392	5.392	МАРИН ДИМИТРОВ ИВАНОВ	709	по ЗСПЗЗ (НГ)
188008	Изостав.тр.нас.	II	4.550	4.550	ХРИСТО ДИМИТРОВ ВАНЕВ	3910251526	делба
188009	Изостав.тр.нас.	II	4.940	4.940	"ПИ ЕЛ ДИ" ООД	104685442	покупко-продаж
188010	Изостав.тр.нас.	II	4.999	4.999	АЛЕКСАНДЪР МАРИНОВ КОСТАДИНОВ	172	по ЗСПЗЗ (НГ)
188011	Изостав.тр.нас.	II	5.001	5.001	"АГРОИНВЕСТ - ПРО" ООД	104612704	покупко-продаж
188012	Изостав.тр.нас.	II	5.469	5.469	ГЕОРГИ КОЛЕВ АТАНАСОВ	639	по ЗСПЗЗ (НГ)
188013	Изостав.тр.нас.	II	2.000	2.000	АТАНАСА ИГНАТОВА ТРОЯНСКА	912	по ЗСПЗЗ (НГ)
188014	Изостав.тр.нас.	II	2.200	2.200	ВЕЛИКА АНГЕЛОВА СТЕФАНОВА	1303	по ЗСПЗЗ (НГ)
188015	Овощна градина	II	1.298	1.298	ИВАНКА ТОДОРОВА ИЛЧЕВА	1909261519	по ЗСПЗЗ (НГ)
188016	Овощна градина	II	1.400	1.400	ЕЛЕНКА АТАНАСОВА СТАНОЕВА	1906081431	по ЗСПЗЗ (НГ)
188017	Овощна градина	II	1.510	1.510	СТЕФАНКА ЛЮБЕНОВА ДАСКАЛОВА	731	по ЗСПЗЗ (НГ)
188018	Изостав.тр.нас.	II	2.025	2.025	ПЕТКО ИЛИЕВ ЦИКОВ	3204231443	по ЗСПЗЗ (НГ)
188019	Изостав.тр.нас.	II	2.025	2.025	"ПИ ЕЛ ДИ" ООД	104685442	покупко-продаж
188020	Изостав.тр.нас.	II	2.025	2.025	"ПИ ЕЛ ДИ" ООД	104685442	покупко-продаж
188021	Изостав.тр.нас.	II	7.284	7.284	"АГРОИНВЕСТ - ПРО" ООД	104612704	покупко-продаж
188022	Изостав.тр.нас.	II	11.141	11.141	"ПИ ЕЛ ДИ" ООД	104685442	покупко-продаж
188023	Изостав.тр.нас.	II	13.850	13.850	НАЧО МИТЕВ МОМИНЧЕВ	657	по ЗСПЗЗ (НГ)
188024	Изостав.тр.нас.	II	13.878	13.878	АТАНАС КОСЕВ СТОЯНОВ	3909141522	дарение
					СТЕФАН КИРИЛОВ ВАНКОВ	6910301480	дарение
188025	Изостав.тр.нас.	II	13.330	13.330	ИВАН БОЖАНОВ ДРУМЕВ	0507041421	по ЗСПЗЗ (НГ)
188026	Изостав.тр.нас.	II	2.769	2.769	КЪНЧО ЦАНЕВ ГАНЧЕВ	1701011440	по ЗСПЗЗ (НГ)
188027	Изостав.тр.нас.	II	2.980	2.980	"АГРОИНВЕСТ - ПРО" ООД	104612704	покупко-продаж
189001	Изостав.тр.нас.	II	0.956	0.956	ЦАНКО КОЛЕВ МОШЕВ	683	по ЗСПЗЗ (НГ)
189002	Изостав.тр.нас.	II	2.500	2.500	ПЕТРАНА ТРИФОНОВА ЦАНКОВА	1705241414	по ЗСПЗЗ (НГ)
189003	Изостав.тр.нас.	II	1.860	1.860	НИКОЛА ХРИСТОВ КОЛЕВ	4109021448	покупко-продаж
189005	Изостав.тр.нас.	II	3.987	3.987	ТОТКА СТОЯНОВ АНГЕЛОВА	664	по ЗСПЗЗ (НГ)
189006	Изостав.тр.нас.	II	3.980	3.980	ЙОРДАНКА РУСЕВА ГЕОРГИЕВА	2001081459	по ЗСПЗЗ (НГ)
189007	Изостав.тр.нас.	II	4.480	4.480	СТАЙКО ДИМИТРОВ СТАЙКОВ	1240	по ЗСПЗЗ (НГ)
189008	Изостав.тр.нас.	II	4.592	4.592	ХАРАЛАН СИМЕОНОВ ПЕТРОВ	1302041423	по ЗСПЗЗ (НГ)
189009	Изостав.тр.нас.	II	4.534	4.534	ДЕНА ВЛАЙКОВА НЕДЕЛЧЕВА	789	по ЗСПЗЗ (НГ)
					РАДЕНКО ДИМИТРОВ ЧОЛАКОВ	6908011448	дарение

189010	Изостав.тр.нас.	II	4.387	4.387	КИНА ЙОРДАНОВА ТУНЕВА	2802051519	делба
189011	Изостав.тр.нас.	II	4.280	4.280	ЙОНА АТАНАСОВА СТОЙНОВА	741	по ЗСПЗЗ (НГ)
189012	Изостав.тр.нас.	II	8.101	8.101	МАРИНКА РУСЕВА СТАНЕВА	701	по ЗСПЗЗ (НГ)
189013	Изостав.тр.нас.	II	4.701	4.701	АНГЕЛИНА ДИМОВА ИВАНОВА	1280	по ЗСПЗЗ (НГ)
189014	Изостав.тр.нас.	II	6.414	6.414	ВЕЛА МАРИНОВА РУСЧЕВА	2603052256	делба
189015	Изостав.тр.нас.	II	2.250	2.250	НИКОЛА ПАНАЙОТОВ БОБЕВ	1049	по ЗСПЗЗ (НГ)
189016	Изостав.тр.нас.	II	3.290	3.290	ПЕНЧО ИВАНОВ РИБАРОВ	1142	по ЗСПЗЗ (НГ)
189017	Изостав.тр.нас.	II	2.813	2.813	ВАСИЛ Х СТОЯНОВ ДОНЧЕВ	984	по ЗСПЗЗ (НГ)
189018	Изостав.тр.нас.	II	3.149	3.149	КАТИНА НЕДК. ПЪРВАНОВА-ВЕСЕЛИНОВА	3403026251	делба
189019	Изостав.тр.нас.	II	3.335	3.335	"ПИ ЕЛ ДИ" ООД	104685442	покупко-продаж
189020	Изостав.тр.нас.	II	3.335	3.335	ЮЛИЯН ИЛИЕВ УЗУНОВ	5011254602	по ЗСПЗЗ (НГ)
189021	Изостав.тр.нас.	II	3.336	3.336	"ПИ ЕЛ ДИ" ООД	104685442	покупко-продаж
189022	Изостав.тр.нас.	II	3.119	3.119	ДИМИТЪР ДОНЧЕВ ДОНЕВ	6902021449	покупко-продаж
189023	Изостав.тр.нас.	II	2.379	2.379	БОРИСЛАВ МАРИНОВ ХАДЖИИЛИЕВ	4708061427	по ЗСПЗЗ (НГ)
189024	Изостав.тр.нас.	II	3.654	3.654	ПЕНКА КОНОВА ТОДОРОВА	2702136295	по ЗСПЗЗ (НГ)
189025	Изостав.тр.нас.	II	2.707	2.707	ВАНЯ ВАСИЛЕВА ГЕОРГИЕВА	5602124676	делба
189026	Изостав.тр.нас.	II	2.321	2.321	БОНА АТАНАСОВА ПЕЕВА	2301241537	по ЗСПЗЗ (НГ)
189027	Изостав.тр.нас.	II	2.999	2.999	ВЕСЕЛА ПЕТКОВА ДИМИТРОВА	582	по ЗСПЗЗ (НГ)
189028	Изостав.тр.нас.	II	3.000	3.000	БЕЛЧО ГРИГОРОВ МИНКОВ	667	по ЗСПЗЗ (НГ)
189029	Изостав.тр.нас.	II	3.153	3.153	"АГРОИНВЕСТ - ПРО" ООД	104612704	покупко-продаж
189030	Изостав.тр.нас.	II	1.000	1.000	ХРИСТО ТОДОРОВ ГРАМАТИКОВ	1912046804	делба
189031	Изостав.тр.нас.	II	1.097	1.097	ТОДОР ГАНЕВ ГРАМАТИКОВ /ТЕОДОР/ ..	3407317580	делба
					АНА ГАНЕВА АСТАЖОВА	3807097535	делба
190001	Овощна градина	II	3.941	3.941	СТЕФАНА ДЕЧЕВА ЕВТИМОВА	1100	по ЗСПЗЗ (НГ)
190002	Изостав.тр.нас.	II	2.711	2.711	СТАНЧО ЛАЛЕВ СТАНЧЕВ/СТЕФАН/	511	по ЗСПЗЗ (НГ)
190003	Изостав.тр.нас.	II	1.001	1.001	"АГРОИНВЕСТ - ПРО" ООД	104612704	покупко-продаж
190004	Изостав.тр.нас.	II	4.040	4.040	ЙОРДАНКА ЙОРДАНОВА СТАНЕВА	3309171459	по ЗСПЗЗ (НГ)
190005	Изостав.тр.нас.	II	3.300	3.300	ПАНАЙОТ НИКОЛОВ ПАНАЙОТОВ	787	по ЗСПЗЗ (НГ)
190006	Изостав.тр.нас.	II	3.930	3.930	РАДОСЛАВ ИВАНОВ ХАДЖИСТОЯНОВ	3312066844	делба
190007	Изостав.тр.нас.	II	3.005	3.005	ГАНА МИНЕВА УСТАПЕНЕВА/ГЕНЕВА/ ...	58	по ЗСПЗЗ (НГ)
190008	Изостав.тр.нас.	II	5.621	5.621	ГАНКА ГЕОРГИЕВА ЕКИМСКА	2808011914	по ЗСПЗЗ (НГ)
190009	Изостав.тр.нас.	II	9.180	9.180	СТЕФКА НЕДЕЛЧЕВА ДРУМЕВА	5103261572	по ЗСПЗЗ (НГ)
190010	Изостав.тр.нас.	II	8.315	8.315	ЕЛЕНКА ПЕТРОВА МАНДЕВА	2903066311	по ЗСПЗЗ (НГ)
190011	Изостав.тр.нас.	II	6.489	6.489	ИЛКА БОРИСОВА ГРЪНЧАРОВА	4511021058	по ЗСПЗЗ (НГ)
190012	Изостав.тр.нас.	II	5.152	5.152	ПЕТЪР ПЕТРОВ ВАСИЛЕВ	1213	по ЗСПЗЗ (НГ)
190013	Изостав.тр.нас.	II	7.948	7.948	МАРИЙКА ГАНЕВА ИВАНОВА	3412121919	по ЗСПЗЗ (НГ)
190014	Изостав.тр.нас.	II	10.271	10.271	ДИМИТЪР КОСЕВ ПАПАЗОВ	3404084041	делба
190015	Изостав.тр.нас.	II	14.320	14.320	КРАСИМИР ИВАНОВ ДИМИТРОВ	7206163983	покупко-продаж
191001	Изостав.тр.нас.	II	5.998	5.998	ПЕНЧО ИВАНОВ КАЛЧЕВ	309	по ЗСПЗЗ (НГ)
191002	Изостав.тр.нас.	II	5.533	5.533	РАДЕНКО ДИМИТРОВ ЧОЛАКОВ	6908011448	покупко-продаж
191004	Изостав.тр.нас.	II	7.701	7.701	ЙОРДАН ИВАНОВ МАНДЕВ	423	по ЗСПЗЗ (НГ)
191005	Изостав.тр.нас.	II	6.050	6.050	ВЕСЕЛИН ПЕТКОВ ХРИСТОВ	3408051405	по ЗСПЗЗ (НГ)
191006	Изостав.тр.нас.	II	7.799	7.799	"ОРИНДЖ" ЕООД	130570295	покупко-продаж
191007	Изостав.тр.нас.	II	8.040	8.040	ВЕНЕТА ДЕНЕВА ИВАНОВА	3104121632	по ЗСПЗЗ (НГ)
					АНКА ДЕНЕВА СИМЕОНОВА	3809146433	по ЗСПЗЗ (НГ)

191008	Изостав.тр.нас.	II	2.973	2.973	СЪБКА ЖЕКОВА СТОЯНОВА	3410181098	по ЗСПЗЗ (НГ)
191009	Изостав.тр.нас.	II	2.950	2.950	РУСИ АНТОНОВ КОЛЕВ	2411061407	по ЗСПЗЗ (НГ)
191010	Изостав.тр.нас.	II	3.284	3.284	НАДЕЖДА ЙОРДАНОВА МИТЕВА	3003021430	по ЗСПЗЗ (НГ)
191011	Изостав.тр.нас.	II	3.000	3.000	ДИМИТЪР НАЧЕВ МИТЕВ	658	по ЗСПЗЗ (НГ)
191012	Изостав.тр.нас.	II	3.500	3.500	"ПИ ЕЛ ДИ" ООД	104685442	покупко-продаж
191013	Изостав.тр.нас.	II	3.950	3.950	ПЕНКО КОЛЕВ ПЕНКОВ	5112171506	по ЗСПЗЗ (НГ)
191014	Изостав.тр.нас.	II	5.925	5.925	СД"КАРИНА - ДОНЕВ И ДОНЕВИ"	010953901	покупко-продаж
191018	Изостав.тр.нас.	II	2.003	2.003	ЖАНА НИКОЛАЕВА АРМОВА-ГЕОРГИЕВА ..	7305091476	делба
191019	Изостав.тр.нас.	II	1.000	1.000	"АГРОИНВЕСТ - ПРО" ООД	104612704	покупко-продаж
191020	Изостав.тр.нас.	II	1.000	1.000	ТИХОМИР СЛАВЕВ СТАНЕВ	7402231407	делба
191021	Изостав.тр.нас.	II	1.000	1.000	БОРИСЛАВ НИКОЛОВ РАЧЕВ	5310221420	покупко-продаж
191022	Изостав.тр.нас.	II	7.415	7.415	КАТИНА НЕДК. ПЪРВАНОВА-ВЕСЕЛИНОВА	3403026251	делба
191023	Изостав.тр.нас.	II	7.414	7.414	ПРИМО НЕДКОВ ПЪРВАНОВ	3204286282	делба
192009	Нива	II	7.000	7.000	АТАНАСКА ИВАНОВА ЙОНЧЕВА	2510081450	по ЗСПЗЗ (НГ)
192018	Нива	II	6.556	2,359	ОБЩИНА ПАВЛИКЕНИ	1346	замяна
192019	Нива	II	5.811	3,100	ОГНЯН СЕРАФИМОВ ВЪРБЕВ	5304306703	делба
192020	Нива	II	5.811	2,739	ДАНИЕЛА СЕРАФИМОВА ПЕТРОВА ЧОНЕВА	4806146690	делба
193007	Нива	II	4.620	0,654	РАЙНА ИВАНОВА ИВАНОВА	2905221530	по ЗСПЗЗ (НГ)
194003	Нива	II	11.474	2,018	МАРИН МАРКОВ ИВАНОВ	593	по ЗСПЗЗ (НГ)
194004	Нива	II	44.700	26,840	ТОДОР ТРИФОНОВ БОСТАНДЖИЕВ	447	по ЗСПЗЗ (НГ)
194006	Нива	II	13.976	13.976	СД"КАРИНА - ДОНЕВ И ДОНЕВИ"	010953901	покупко-продаж
194007	Нива	II	13.999	13.999	ТРИФОН ИЛИЕВ МАРИНОВ	5704081406	покупко-продаж
194008	Нива	II	13.349	13.349	ДАНАИЛ ВАСИЛЕВ ИВАНОВ	2402071486	по ЗСПЗЗ (НГ)
194010	Нива	II	12.701	12.701	ТРИФОН ИЛИЕВ МАРИНОВ	5704081406	покупко-продаж
194012	Нива	II	14.999	14.999	НИКОЛАЙ БОРИСЛАВОВ РАЧЕВ	7306261509	покупко-продаж
194013	Нива	II	6.840	6.840	ДАРИНКА ИВАНОВА АРГИРОВА	4401171519	делба
194014	Нива	II	8.000	8.000	ДИМИТЪР ДОНЧЕВ ДОНЕВ	6902021449	покупко-продаж
194015	Нива	II	3.000	3.000	КОЛЮ ГЕОРГИЕВ ПЕТКОВ	522	по ЗСПЗЗ (НГ)
194016	Нива	II	4.115	4.115	КРЕМЕНА СТЕФАНОВА НИКОЛОВА	4908091413	покупко-продаж
194017	Нива	II	4.300	4.300	ИВАН СТОЯНОВ ЦАНЕВ	3502171449	делба
194018	Нива	II	8.200	8.200	АНГЕЛИНКА МИЛЧЕВА ПОПОВА	5602201474	замяна
					ИВАН МИЛЧЕВ ИВАНОВ	4803061449	замяна
194019	Нива	II	7.900	7.900	НИКОЛАЙ БОРИСЛАВОВ РАЧЕВ	7306261509	покупко-продаж
194020	Нива	II	7.999	7.999	КОСТАДИН ИВАНОВ МАНДЕВ	1009111481	по ЗСПЗЗ (НГ)
194023	Нива	II	6.004	6.004	НЕДКА ЙОРДАНОВА РОМАНОВА	1512126931	по ЗСПЗЗ (НГ)
194024	Нива	II	5.000	5.000	ВЕНЕТА ДЕНЕВА ИВАНОВА	3104121632	делба
194025	Нива	II	4.476	4.476	ЕЛЕНА БОРИСОВА ТОПАЛОВА	7008274778	делба
194026	Нива	II	4.476	4.476	ГЕОРГИ БОРИСОВ ТОПАЛОВ	6605024501	делба
194031	Нива	II	9.420	9.420	АТАНАСКА ИВАНОВА ЦАНЕВА	4105091431	делба
194032	Нива	II	5.700	5.700	ТАНЯ ИВАНОВА КРУМОВА	5312096457	делба
					РОСЯ ИВАНОВА ГЕОРГИЕВА	5805121430	делба
					АНЕТА АНГЕЛОВА ГАНЧЕВА	5709291431	делба
					ТОДОР АНГЕЛОВ ТОДОРОВ	6209051481	делба
					РАДЕНКО ДИМИТРОВ ЧОЛАКОВ	6908011448	дарение
194033	Нива	II	10.303	10.303	БОЯН ВАСИЛЕВ ТОДОРОВ	3306286768	замяна

					ВИКТОР ВАСИЛЕВ ТОДОРОВ	3508186261	замяна
					ГАЛИНКА СТЕФАНОВА ДИМИТРОВА	4210105338	замяна
					ДИМИТЪР СТЕФАНОВ ДИМИТРОВ	4702035462	замяна
					МАРИЙКА ДИМИТРОВА ШАНОВА	1207102277	замяна
194034	Нива	II	7.955	7.955	СИЙКА ПЕНЧЕВА КЪСОВА	5804271415	делба
194035	Нива	II	7.000	7.000	ДОНЧО ПЕНЧЕВ ДОНЧЕВ	5011131486	делба
194036	Нива	II	5.000	5.000	ДИМИТЪР ДОНЧЕВ ДОНЕВ	6902021449	покупко-продаж
194037	Нива	II	5.580	5.580	СД"КАРИНА - ДОНЕВ И ДОНЕВИ"	010953901	покупко-продаж
194038	Нива	II	5.950	5.950	ДЕТЕЛИНА СТЕФАНОВА НЕДЕЛЧЕВА	5510142210	делба
194039	Нива	II	3.000	3.000	КОСТАДИН ЛЯСКОВ КОСТАДИНОВ	3009021463	делба
195003	Нива	II	12.046	4,525	ИВАНКА ДИМИТРОВА КАРАИВАНОВА	4406121491	по ЗСПЗЗ (НГ)
195005	Нива	II	10.380	10.380	ДЕНКА ПЕТКОВА НИКОЛОВА	3010181637	по ЗСПЗЗ (НГ)
195006	Нива	II	10.000	10.000	ПЕНКА АТАНАСОВА НИКОЛАЕВА	4211101511	делба
195007	Нива	II	9.751	9.751	СТОЯН КОСЕВ ПЕТРОВ	3612261409	по ЗСПЗЗ (НГ)
195008	Нива	II	6.886	6.886	ТОДОРКА ИВАНОВА ИВАНОВА	4902081439	по ЗСПЗЗ (НГ)
195009	Нива	II	6.991	6.991	РАДЕНКО ДИМИТРОВ ЧОЛАКОВ	6908011448	покупко-продаж
195010	Нива	II	6.302	6.302	ПЕТЪР ЙОРДАНОВ ЦАЧЕВ	1227	по ЗСПЗЗ (НГ)
195011	Нива	II	9.320	9.320	ИВАН НИКОЛАЕВ ИЛЧЕВ	4009251405	по ЗСПЗЗ (НГ)
195012	Нива	II	8.034	8.034	СД"КАРИНА - ДОНЕВ И ДОНЕВИ"	010953901	покупко-продаж
195013	Нива	II	7.740	7.740	ПЕТРАНА ИВАНОВА КУЦАРОВА	3708251451	наследство
195014	Нива	II	4.920	4.920	ИЛИЯ ГЕНЧЕВ КОЛЕВ	991	по ЗСПЗЗ (НГ)
195017	Нива	II	14.711	5,548	АТАНАС РАДЕВ МИТЕВ	502	по ЗСПЗЗ (НГ)
195018	Нива	II	15.381	14,941	МИЛКА ВАСИЛЕВА НОЕВА	3510011433	по ЗСПЗЗ (НГ)
195019	Нива	II	16.164	16.164	РАЧО ИВАНОВ РАЧЕВ	3801311629	покупко-продаж
195021	Нива	II	16.140	16.140	РАДЕНКО ДИМИТРОВ ЧОЛАКОВ	6908011448	покупко-продаж
195022	Нива	II	15.950	15.950	КОСТАДИН ГАНЕВ СТАНЕВ	238	по ЗСПЗЗ (НГ)
195023	Нива	II	24.037	24.037	ХРИСТО КРЪСТЕВ ХРИСТОВ	2906281447	по ЗСПЗЗ (НГ)
195024	Нива	II	8.241	8.241	ОБЩИНА ПАВЛИКЕНИ	1346	замяна
195025	Нива	II	8.240	8.240	ДИМИТЪР ДОНЧЕВ ДОНЕВ	6902021449	покупко-продаж
195026	Нива	II	5.475	5,172	РАДЕНКО ДИМИТРОВ ЧОЛАКОВ	6908011448	покупко-продаж
195027	Нива	II	5.475	5,475	СД"КАРИНА - ДОНЕВ И ДОНЕВИ"	010953901	покупко-продаж
197019	Изостав.тр.нас.	II	3.436	0,980	"ПИ ЕЛ ДИ" ООД	104685442	покупко-продаж
197020	Изостав.тр.нас.	II	3.107	2,686	СД"КАРИНА - ДОНЕВ И ДОНЕВИ"	010953901	покупко-продаж
197021	Изостав.тр.нас.	II	3.000	3.000	ЯНКА ГЕНЕВА МАРИНОВА	2102191454	по ЗСПЗЗ (НГ)
197022	Изостав.тр.нас.	II	3.654	3.654	ТОДОР ГЕОРГИЕВ ВАСИЛЕВ	2601251449	по ЗСПЗЗ (НГ)
197023	Изостав.тр.нас.	II	8.408	8.408	ОБЩИНА ПАВЛИКЕНИ	5999	земи по чл.19
197024	Изостав.тр.нас.	II	1.915	1.915	ДОНКА ВАСИЛЕВА КИРИЛОВА	3608240999	по ЗСПЗЗ (НГ)
197025	Изостав.тр.нас.	II	2.538	2.538	ИВАН НИКОЛОВ ГЕОРГИЕВ	1901223024	по ЗСПЗЗ (НГ)
197037	Изостав.тр.нас.	II	18.470	7,556	ИЛИЯ ДАВИДОВ ДОЧЕВ	21	по ЗСПЗЗ (НГ)
197038	Изостав.тр.нас.	II	0.854	0.854	ОБЩИНА ПАВЛИКЕНИ	5999	земи по чл.19
197039	Изостав.тр.нас.	II	1.006	1.006	АНТОН АТАНАСОВ АНТОНОВ	2701281468	по ЗСПЗЗ (НГ)
198001	Нива	II	4.511	4.511	НИКОЛАЙ ДОНЧЕВ ДОНЕВ	7311241528	покупко-продаж
198002	Нива	II	5.000	5.000	СЕВДАЛИНА ГЕОРГИЕВА ЙОРДАНОВА	5007181492	по ЗСПЗЗ (НГ)
198003	Нива	II	7.650	7.650	ПАВЛИНА ГЕОРГИЕВА КОЦЕВА	4510062279	по ЗСПЗЗ (НГ)
198005	Нива	II	11.179	10,647	ЦВЯТКО ЙОРДАНОВ ДААЛИЕВ	2302181509	по ЗСПЗЗ (НГ)

198006	Нива	II	8.000	6,024	ЕВГЕНИЯ КОСТАДИНОВА ГАЙДАРОВА	5905201437	покупко-продаж
198007	Нива	II	6.568	3,794	ЕЛЕНА МАРИНОВА ЧУКАЛОВА	1007	по ЗСПЗЗ (НГ)
198008	Нива	II	6.932	2,314	ПЛАМЕН ДИМИТРОВ ФЕРМЕНДЖИЕВ	5404087640	по ЗСПЗЗ (НГ)
198009	Нива	II	5.000	5.000	ПЕТЪР САВОВ ПАПАЗОВ	211	по ЗСПЗЗ (НГ)
198010	Нива	II	1.900	1.900	ОБЩИНА ПАВЛИКЕНИ	5999	земи по чл.19
198011	Нива	II	4.881	4.881	КЪНЧО КОЛЕВ ЧОТУКОВ	1112	по ЗСПЗЗ (НГ)
198012	Нива	II	4.100	4.100	НЕВЕНА ИВАНОВА СТАНЕВА	1903280954	по ЗСПЗЗ (НГ)
198013	Нива	II	4.075	4.075	РУМЯНА ЦВЯТКОВА ПЪРВОВА	5110081532	по ЗСПЗЗ (НГ)
198014	Нива	II	1.950	1.950	ВАСИЛКА ВАСИЛЕВА ГРИГОРОВА	4105021413	делба
198015	Нива	II	1.416	1.416	РАДА РУСЕВА ТОДОРОВА	1033	по ЗСПЗЗ (НГ)
198016	Нива	II	2.950	2.950	ДИМИТЪР ГЕРГАНОВ ПЕНЕВ	558	по ЗСПЗЗ (НГ)
198017	Нива	II	1.030	1.030	ОБЩИНА ПАВЛИКЕНИ	5999	земи по чл.19
198020	Нива	II	2.850	2.850	МАНАСИ ГЕОРГИЕВ ДИМИТРОВ	1502201468	по ЗСПЗЗ (НГ)
198026	Нива	II	6.002	6.002	ГЕНЧО ВЕНКОВ ТРОПЧЕВ	1046	по ЗСПЗЗ (НГ)
199001	Нива	II	4.049	4.049	КИНА ЙОРДАНОВА ТУНЕВА	2802051519	делба
199002	Нива	II	4.480	4.480	СД"КАРИНА - ДОНЕВ И ДОНЕВИ"	010953901	покупко-продаж
199003	Нива	II	4.982	4.982	ДЪРЖАВЕН ПОЗЕМЛЕН ФОНД	5000	по чл.27б/4/ ПП
199004	Нива	II	6.254	6.254	ЙОРДАНКА ИВАНОВА ЙОНОВА	2910246997	по ЗСПЗЗ (НГ)
199005	Нива	II	5.001	5.001	ДЪРЖАВЕН ПОЗЕМЛЕН ФОНД	5000	по чл.27б/4/ ПП
200001	Нива	II	6.676	6.676	ЙОРДАНКА ИВАНОВА ЙОНОВА	2910246997	по ЗСПЗЗ (НГ)
201001	Нива	II	0.671	0.671	ОБЩИНА ПАВЛИКЕНИ	5999	земи по чл.19
202001	Нива	II	13.710	13.710	ИВАН ИВАНОВ УЗУНОВ	1309111420	по ЗСПЗЗ (НГ)
202003	Нива	II	5.400	5.400	ИВАН АТАНАСОВ ИЛИЕВ	3908246489	по ЗСПЗЗ (НГ)
202004	Нива	II	18.500	18.500	ИВАН АТАНАСОВ ИЛИЕВ	3908246489	делба
202005	Нива	II	26.301	26.301	СТОЯН ГЕНОВ СТОЙЧЕВ	162	по ЗСПЗЗ (НГ)
202006	Нива	II	35.544	35.544	ИВАН КОЛЕВ РАЧЕВ,ИВАНКА РАЧЕВА ...	884	по ЗСПЗЗ (НГ)
202007	Нива	II	7.000	7.000	АНГЕЛИНА ИВАНОВА РАЧЕВА	4608211436	делба
202008	Нива	II	19.401	19.401	ЦАНА ЙОРДАНОВА ЦВЯТКОВА	1910131492	по ЗСПЗЗ (НГ)
202009	Нива	II	28.731	28.731	МАРИЙКА КИРИЛОВА ДОЧЕВА	1	по ЗСПЗЗ (НГ)
202010	Нива	II	11.107	11.107	РАДА ИВАНОВА РУСАНОВА	1035	по ЗСПЗЗ (НГ)
202011	Нива	II	4.889	4.889	КОЛЮ ГЕОРГИЕВ КОЛЕВ	3911061460	по ЗСПЗЗ (НГ)
202012	Нива	II	4.999	4.999	СОНЯ СЛАВЧЕВА СТОЯНОВА	3907091119	делба
202013	Нива	II	4.999	4.999	МИНЧО СЛАВОВ МИНЧЕВ	4508021005	делба
203001	Нива	II	7.950	7.950	ПЕНКА ПЕНЧЕВА ЗЛАТЕВА	3102074552	по ЗСПЗЗ (НГ)
203002	Нива	II	5.950	5.950	КИНА ПЕНЧЕВА ИЛИЕВА	3305151412	по ЗСПЗЗ (НГ)
203003	Нива	II	7.501	7.501	МАРИНКА КАЛЧЕВА НЕНОВА	2802266950	делба
203004	Нива	II	7.603	7.603	КОЛЬО ГЕОРГИЕВ КОЛЕВ	3907231400	по ЗСПЗЗ (НГ)
203005	Нива	II	6.115	6.115	ПЕНЧО МАРИНОВ ВЛАХОВ	2305021422	по ЗСПЗЗ (НГ)
203006	Нива	II	5.730	5.730	ГЕРГАНА СТЕФАНОВА НИКОЛОВА	7102191432	по ЗСПЗЗ (НГ)
203007	Нива	II	5.412	5.412	ДИМИТЪР КОСЕВ БОБЕВ	279	по ЗСПЗЗ (НГ)
203008	Нива	II	3.839	3.839	ЙОРДАНКА НЕНОВА ПЕТКОВА	4910291496	делба
					ПЕТКО НЕНОВ ПЕТКОВ	6204101506	делба
203009	Нива	II	4.419	4.419	АТАНАС КОСЕВ СТОЯНОВ	3909141522	делба
203010	Нива	II	3.503	3.503	ИВАНКА АНГЕЛОВА АНЧЕВА	5801201517	покупко-продаж
203011	Нива	II	10.001	10.001	РАДКО ЙОРДАНОВ ДИМИТРОВ	3807195383	делба

203012	Нива	II	11.240	11.240	ЯНКА МИХАЙЛОВА ПЕНЧЕВА	4011251474	по ЗСПЗЗ (НГ)
203014	Нива	II	9.001	9.001	АТАНАСКА ИВАНОВА КРЪСТЕВА	0509201431	по ЗСПЗЗ (НГ)
203015	Нива	II	8.988	8.988	КЕРА МИТЕВА ЛИЧЕВА	333	по ЗСПЗЗ (НГ)
203018	Нива	II	27.045	27.045	РУСАНА ХАДЖИМАРИНОВА РАЧЕВА	754	по ЗСПЗЗ (НГ)
203019	Нива	II	24.446	24.446	"АГРО ФИНАНС" АДСИЦ	175038005	покупко-продаж
203020	Нива	II	20.956	20.956	ЙОРДАН СТОЯНОВ МАНДЕВ	274	по ЗСПЗЗ (НГ)
203021	Нива	II	20.003	20.003	ДИМИТЪР ДОНЧЕВ ДОНЕВ	6902021449	покупко-продаж
203026	Нива	II	13.992	13.992	НИКОЛА ИЛИЕВ ЕНЕВ	949	по ЗСПЗЗ (НГ)
203027	Нива	II	4.500	4.500	СД"КАРИНА - ДОНЕВ И ДОНЕВИ"	010953901	покупко-продаж
203028	Нива	II	3.999	3.999	МИЛКА ХРИСТОВА ИГНАТОВА	4211211479	по ЗСПЗЗ (НГ)
203029	Нива	II	4.760	4.760	ИВО ПЕНЧЕВ МАРИНОВ	4712271486	делба
203030	Нива	II	3.081	3.081	ЕВГЕНИЯ ПЕТКОВА МИНЕВА	440	по ЗСПЗЗ (НГ)
203031	Нива	II	2.300	2.300	ПЕНКА ИВАНОВА ЦАЧЕВА	661	по ЗСПЗЗ (НГ)
203033	Нива	II	2.300	2.300	ДОБРИНА НИКОЛОВА ГАНЕВА	2903221470	по ЗСПЗЗ (НГ)
203034	Нива	II	7.300	7.300	ДАРЧО ВЛАДИМИРОВ ЖЕЛЯЗКОВ	5105011401	по ЗСПЗЗ (НГ)
203035	Нива	II	4.999	4.999	ДИМИТЪР ДОНЧЕВ ДОНЕВ	6902021449	покупко-продаж
203036	Нива	II	3.300	3.300	ДИМИТЪР ДОНЧЕВ ДОНЕВ	6902021449	покупко-продаж
203037	Нива	II	6.499	6.499	ИЛКА ПЕНЧЕВА ХРИСТОВА	4109301433	делба
203038	Нива	II	9.501	9.501	ДИМИТЪР ДОНЧЕВ ДОНЕВ	6902021449	покупко-продаж
203039	Нива	II	9.257	9.257	ВИОЛЕТА ЙОРДАНОВА ПЕТКОВА-РУСЕВА	4707037010	делба
203040	Нива	II	9.257	9.257	КИРИЛ МАРИНОВ ПЕТКОВ	2605241500	делба
203041	Нива	II	3.106	3.106	ОЛГА ГОСПОДИНОВА АНГЕЛОВА	2404151533	делба
203042	Нива	II	3.106	3.106	ЙОРДАН ВЕСЕЛИНОВ ЙОРДАНОВ	5110101623	делба
203043	Нива	II	4.118	4.118	"РАЧЕВ - 2" ООД	104682720	покупко-продаж
203044	Нива	II	3.106	3.106	ВЕСЕЛИН НИКОЛОВ ЙОРДАНОВ	4802291447	делба
203045	Нива	II	3.106	3.106	АТАНАСКА НИКОЛОВА ЕВСТАТИЕВА	5212301476	делба
203046	Нива	II	4.011	4.011	АНТОН АТАНАСОВ АНТОНОВ	2701281468	делба
203047	Нива	II	4.011	4.011	ДИМИТЪР ДОНЧЕВ ДОНЕВ	6902021449	покупко-продаж
203048	Нива	II	4.225	4.225	МАРГАРИТА ИВАНОВА ДИКОВА	4604141412	делба
203049	Нива	II	4.225	4.225	МАРИНКА КАЛЧЕВА НЕНОВА	2802266950	делба
203050	Нива	II	10.654	10.654	СТЕФКА ВАСИЛЕВА СРЕБРЕВА	5909061077	делба
203051	Нива	II	7.946	7.946	ВАНЯ ВАСИЛЕВА ГЕОРГИЕВА	5602124676	делба
203052	Нива	II	1.540	1.540	ПЕНЮ ЕМАНУИЛОВ ХРИСТОВ ФИЛЧЕВ	В631	по ЗСПЗЗ (ОБ)
203053	Нива	II	1.056	1.056	ОБЩИНА ПАВЛИКЕНИ	5999	земи по чл.19
203054	Нива	II	8.782	8.782	СТОЯН ИВАНОВ КАМБУРОВ	4003156843	делба
203055	Нива	II	4.391	4.391	МИЛКА МАРКОВА ЕНЧЕВА	3208289356	делба
203056	Нива	II	4.392	4.392	СВЕТОЗАР СТЕФАНОВ МАРКОВ	5108251509	делба
203057	Нива	II	6.234	6.234	ВЕСЕЛИНА СЛАВЧЕВА СТЕФАНОВА	3702031450	делба
203058	Нива	II	6.233	6.233	МАРИНКА СЛАВЧЕВА СТОЯНОВА	4908151472	делба
203059	Нива	II	6.233	6.233	ПЕНЧО СЛАВЧЕВ МАРИНОВ	5307061420	делба
204001	Нива	II	4.300	4.300	ИВАН НИКОЛОВ ВИТАНОВ	0907301462	по ЗСПЗЗ (НГ)
204002	Нива	II	3.999	3.999	ЙОНА АТАНАСОВА СТОЙНОВА	741	по ЗСПЗЗ (НГ)
204003	Нива	II	4.971	4.971	ТЕМЕНУЖКА МАРИНОВА ЕНЕВА	4908085010	покупко-продаж
204004	Нива	II	5.389	5.389	ЙОРДАН ПЕТКОВ ЙОРДАНОВ	3103071563	делба
204005	Нива	II	9.951	9.951	МАРИЯНА ЙОРДАНОВА БАЗАКОВА	5303091494	делба

204006	Нива	II	7.999	7.999	ДИМО СТЕФАНОВ ПЕНЧЕВ	3312121520	делба
204008	Нива	II	21.949	21.949	ПЕНКА ГЕОРГИЕВА ПАПАЗОВА	3202217153	по ЗСПЗЗ (НГ)
204009	Нива	II	19.502	19.502	ДАРИНКА ГЕОРГИЕВА СОКЕРОВА	3502236853	по ЗСПЗЗ (НГ)
204010	Нива	II	32.000	32.000	ИЗАБЕЛА САВОВА СЯРОВА	7112036650	по ЗСПЗЗ (НГ)
204012	Нива	II	20.003	20.003	ДАВИД ХРИСТОВ ТОДОРЧЕВ	726	по ЗСПЗЗ (НГ)
204014	Нива	II	16.124	13,050	ХРИСТО ИВАНОВ ПАЛИЕВ	370	по ЗСПЗЗ (НГ)
204015	Нива	II	14.904	11,064	ЙОРДАН ГРИГОРОВ ЙОРДАНОВ	5309081446	наследство
					ВЕЛИЧКА ПЕНЧЕВА ЙОРДАНОВА	5401241454	наследство
204016	Нива	II	14.070	9,412	ПЕНЧО ИВАНОВ ИЛИЕВ	1909091500	по ЗСПЗЗ (НГ)
204017	Нива	II	13.869	8,010	СТЕФАНА ХРИСТОВА ДРАГАНОВА	1115	по ЗСПЗЗ (НГ)
204018	Нива	II	23.760	10,401	ВАСИЛ Х СТОЯНОВ ДОНЧЕВ	984	по ЗСПЗЗ (НГ)
204026	Нива	II	12.001	5,269	РЕНИ ПЕТКОВА ТАСЕВА	6007281575	делба
204027	Нива	II	10.262	3,156	ГАТЮ ИВАНОВ ГАТЕВ,ГЕОРГИ ХРИСТОВ .	432	по ЗСПЗЗ (НГ)
204029	Нива	II	10.000	3,006	ЕЛИСАВЕТА НИКОЛОВА ГЮЗЕЛЕВА	473	по ЗСПЗЗ (НГ)
204030	Нива	II	8.635	8,635	ВЕНЦИСЛАВ ВЛАДИМИРОВ ПЕНЧЕВ	6403071446	замяна
					ЯНКА ДИМОВА НИКОЛОВА	3108036354	замяна
					БОЙКА ДИМИТРОВА СТРАТИЕВА	5106136656	замяна
					ВАНЯ ДИМИТРОВА МИХОВА	5302226677	замяна
					АНЕЛИЯ ПЕНЧЕВА НИКОЛОВА	5410155338	замяна
					ДИМИТЪР ПЕНЧЕВ ПЕНЧЕВ	5605065366	замяна
					СВЕТЛА ВЛАДИМИРОВА ДИМИТРОВА	6904101456	замяна
204031	Нива	II	8.499	1,015	КРАСИМИР ПЕНЧЕВ ГОСПОДИНОВ	5505071405	делба
204032	Нива	II	7.649	7,649	ВЕЛИЧКА ГЕОРГИЕВА ГЕШЕВА	3602021416	делба
					ИВАН МИЛКОВ ГЕШЕВ	5610281565	делба
204033	Нива	II	7.649	7,649	ТОДОР ЯНКОВ ТРЕНДАФИЛОВ	5601031440	покупко-продаж
204034	Нива	II	6.100	6,100	РОЗА КОСЕВА ТРЕНДАФИЛОВА	2808261451	делба
204035	Нива	II	4.000	1,869	БОРИСЛАВ СТЕФАНОВ ИЛЧЕВ	5801208867	делба
204036	Нива	II	16.284	16,284	АНКА СТОЯНОВА ЦОНЧЕВА	2304236750	делба
204037	Нива	II	3.570	1,965	ТРИФОН ИЛИЕВ МАРИНОВ	5704081406	замяна
204038	Нива	II	3.580	3,580	ТРИФОН ИЛИЕВ МАРИНОВ	5704081406	покупко-продаж
204039	Нива	II	7.375	7,375	ИВАНКА АТАНАСОВА БАЗАКОВА	3109011514	делба
204040	Нива	II	7.375	7,375	ВАСИЛКА АТАНАСОВА ЙОСИФОВА	3910021436	делба
205001	Нива	II	4.119	4,119	БОНА СТЕФАНОВА СТАНЕВА	1164	по ЗСПЗЗ (НГ)
205002	Нива	II	7.714	5,322	ИВАН ХРИСТОВ ВАНЕВ	209	по ЗСПЗЗ (НГ)

изработил: Вал .....
Търн

СИМОНА-С ЕООД