Ниво на конфиденциалност 0 [TLP: WHITE]

ДО
ОБЩИНСКИ СЪВЕТ
ПАВЛИКЕНИ

ДО ПК по ОСЗГ
ПК по ТСУ БКИТЕ

Република България
Общински съвет
№ 557
06.10 2025 г.
гр. Павликени

В. Георгиев

② ОБЩИНА ПАВЛИКЕНИ
п.к.5200, общ. Павликени, бул. „Руски №4
Регистрационен индекс и дата
94-01-01-6767 / 03.10.2025 год.

П Р Е Д Л О Ж Е Н И Е

от инж. ЕМАНУИЛ МАНОЛОВ
КМЕТ НА ОБЩИНА ПАВЛИКЕНИ

ОТНОСНО: Учредяване на право на прокарване и сервитут на обект: „МКРУ 20 kV, ново ЕПО 20 kV и БКТП 20/0,4 kV за външно ел. захранване на Фотоволтаична електрическа централа с мощност 1000 kW в с. Вишовград, община Павликени, област Велико Търново, Стопански двор, ПИ № 11380.203.108 по КККР на с. Вишовград", в полза на „ГЕБОР-1" ООД, ЕИК 104677748.

УВАЖАЕМИ ДАМИ И ГОСПОДА ОБЩИНСКИ СЪВЕТНИЦИ,

Постъпило заявление с вх. № ОССД-05-03-6673/30.09.2025 г. от управителя на „ГЕБОР-1" ООД, ЕИК 104677748, за учредяване на прокарване и сервитут за външно ел. захранване на Фотоволтаична електрическа централа с мощност 1000 kW, находяща се в ПИ № 11380.203.108 по КККР на с. Вишовград – собственост на заявителя.

Приложен ПУП-Парцеларен план за елементите на техническата инфраструктура извън границите на урбанизираните територии за определяне на трасе на обект: „МКРУ 20 kV, ново ЕПО 20 kV и БКТП 20/0,4 kV за външно ел. захранване на Фотоволтаична електрическа централа с мощност 1000 kW в с. Вишовград, община Павликени, област Велико Търново, Стопански двор, ПИ № 11380.203.108 по КККР на с. Вишовград". Същият е одобрен с Решение № 348 от Протокол № 29/24.04.2025 г. на Общински съвет – Павликени.

Съгласно регистъра на засегнатите имоти към проекта, общинските имоти, които са засегнати от трасето на обекта, са следните:

№ по ред	ПИ №	Трайно предназначение	НТП	Категория	Местност	Площ на имота в дка	Засегната площ от сервитутната ивица в кв.м.	Дължина на въздушното трасе в засегнатия имот в м.	Вид собственост
1	11380.7.461	Земеделска територия	За селско-стопански, горски, ведомствен път		124-Ямата	1,589	,183	4,65	общинска публична
2	11380.203.41	Земеделска територия	За местен път		Върбоклица	1,112	,093	4,63	общинска публична

3	11380.203.40	Земеделска територия	За местен път		Върбок-лица	4,236	178	5,00	общинска публична
4	11380.47.6	Земеделска територия	Изоставе-на орна земя	V	56-Казан-джи	34,170	2 642	136,62	общинска частна

Предвижда се трасето на електропроводното отклонение да премине въздушно. Общата му дължина е 192,17 м., от които 150,90 м. през общински имоти.

Съгласно чл. 67, ал. 2 от Закона за енергетиката лицата, които изграждат или експлоатират енергийните обекти, имат право безвъзмездно да използват мостове, пътища, улици, тротоари и друга инфраструктура - публична собственост, с изключение на поземлени имоти в горски територии, за изграждане, прокарване, скачване, преминаване и поддържане на линейни енергийни обекти, като осигуряват техническата безопасност и предприемат мерки за недопускане на щети.

Предвид горното, правото на прокарване и сервитут през пътищата следва да бъде учредено безвъзмездно. Учредяването на правата през ПИ с идентификатор № 11380.47.6 с НТП „Изоставена орна земя“ ще се изпълни след като заявителят внесе еднократно обезщетение, определено по реда на чл. 64, ал. 6 от Закона за енергетиката.

Предвид гореизложеното,

П Р Е Д Л А Г А М:

Общински съвет – Павликени, на основание чл. 21, ал. 1, т. 8 и ал. 2, чл. 52, ал. 5, т. 1 от Закона за местното самоуправление и местната администрация, чл. 8, ал. 1 и ал. 9, чл. 34, ал. 4 и ал. 6 от Закона за общинската собственост, чл. 10, ал. 2 от Наредбата за реда за придобиване, управление и разпореждане с общинско имущество, приета от Общински съвет - Павликени, чл. 193, ал. 4 от Закона за устройство на територията, чл. 64, ал. 2, т. 2, ал. 5, ал. 6 и чл. 67, ал. 2 от Закона за енергетиката, и като вземе предвид мотивите на вносителя, да вземе решение, с което:

1. Да допълни Раздел пети „Учредяване на вещни права върху имоти – общинска собственост“ от „Програмата за управление и разпореждане с имоти - общинска собственост за 2025 г.“, приета от Общински съвет – Павликени, със следния обект: Учредяване на право на прокарване и сервитут в полза на „ГЕБОР-1“ ООД, ЕИК 104677748, със седалище и адрес на управление: с. Вишовград, п.код 5239, Стопански двор, на обект: „МКРУ 20 kV, ново ЕПО 20 kV и БКТП 20/0,4 kV за външно ел. захранване на Фотоволтаична електрическа централа с мощност 1000 kW в с. Вишовград, община Павликени, област Велико Търново, Стопански двор, ПИ № 11380.203.108 по КККР на с. Вишовград“, съгласно одобрения ПУП-Парцеларен план за елементите на техническата инфраструктура извън границите на урбанизираните територии за определяне на трасе на обекта, през следните общински имоти по КККР на с. Вишовград:

№ по ред	ПИ №	Трайно предназна-чение	НТП	Категория	Мест-ност	Площ на имота в дка	Засегна-та площ от серви-тутната ивица в кв.м.	Дължина на въздуш-ното трасе в засегна-тия имот в м.	Вид собст веност
Безвъзмездно право на прокарване									
1	11380.7.461	Земеделска територия	За селско-стопански, горски, ведомст-вен път		124-Ямата	1,589	183	4,65	общинска публична

2	11380.203.41	Земеделска територия	За местен път		Върбок-лица	1,112	93	4,63	общинска публична
3	11380.203.40	Земеделска територия	За местен път		Върбок-лица	4,236	178	5,00	общинска публична
Възмездно право на прокарване									
1	11380.47.6	Земеделска територия	Изоставе-на орна земя	V	56-Казан-джи	34,170	2 642	136,62	общинска частна

2. Да даде съгласие за учредяване на безвъзмездно право на прокарване и сервитут в полза на „ГЕБОР-1“ ООД, ЕИК 104677748, със седалище и адрес на управление: с. Вишовград, п.код 5239, Стопански двор, на обект: „МКРУ 20 kV, ново ЕПО 20 kV и БКТП 20/0,4 kV за външно ел. захранване на Фотоволтаична електрическа централа с мощност 1000 kW в с. Вишовград, община Павликени, област Велико Търново, Стопански двор, ПИ № 11380.203.108 по КККР на с. Вишовград“, съгласно одобрения ПУП-Парцеларен план за елементите на техническата инфраструктура извън границите на урбанизираните територии за определяне на трасе на обекта, през следните недвижими имоти – публична общинска собственост по КККР на с. Вишовград:

№ по ред	**ПИ №**	**Трайно предназна-чение**	**НТП**	**Местност**	**Площ на имота в дка**	**Засегна-та площ от серви-тутната ивица в кв.м.**	**Дължина на въздуш-ното трасе в засегна-тия имот в м.**
1	11380.7.461	Земеделска територия	За селскостопански, горски, ведомствен път	124-Ямата	1,589	183	4,65
2	11380.203.41	Земеделска територия	За местен път	Върбоклица	1,112	93	4,63
3	11380.203.40	Земеделска територия	За местен път	Върбоклица	4,236	178	5,00

3. Да даде съгласие за учредяване на възмездно право на прокарване и сервитут в полза на „ГЕБОР-1“ ООД, ЕИК 104677748, със седалище и адрес на управление: с. Вишовград, п.код 5239, Стопански двор, на обект: „МКРУ 20 kV, ново ЕПО 20 kV и БКТП 20/0,4 kV за външно ел. захранване на Фотоволтаична електрическа централа с мощност 1000 kW в с. Вишовград, община Павликени, област Велико Търново, Стопански двор, ПИ № 11380.203.108 по КККР на с. Вишовград“, съгласно одобрения ПУП-Парцеларен план за елементите на техническата инфраструктура извън границите на урбанизираните територии за определяне на трасе на обекта, през недвижим имот – частна общинска собственост, представляващ ПИ с идентификатор № 11380.47.6, целият с площ от 34170 кв.м., НТП „Изоставена орна земя“, V категория, находящ се в местността „56-Казанджи“ по КККР на с. Вишовград, актуван с АОС № 6559/28.07.2023 г., с дължина на въздушното трасе в дадения имот 136,62 м., засегната площ от сервитутната ивица – 2 642 кв.м.

4. „ГЕБОР-1“ ООД, ЕИК 104677748, със седалище и адрес на управление: с. Вишовград, п.код 5239, Стопански двор, е длъжно да осигури техническата безопасност и да предприеме необходимите мерки за недопускане на щети.

5. Всички действително направени разходи по процедурата се дължат от титуляра на учредените права.

6. Да определи 30% от постъпленията да се използват за финансиране на изграждането, за основен и текущ ремонт на социалната и техническата инфраструктура на територията на населеното място с. Вишовград, община Павликени.

7. Да възложи на кмета на Община Павликени да извърши последващите действия, съгласно относимите закони.

Приложение:

1. Проект за решение;
2. Копие от Заявление с вх. № ОССД-05-03-6673/30.09.2025 г. с приложен ПУП-Парцеларен план за елементите на техническата инфраструктура извън границите на урбанизираните територии за определяне на трасе на обект: „МКРУ 20 kV, ново ЕПО 20 kV и БКТП 20/0,4 kV за външно ел. захранване на Фотоволтаична електрическа централа с мощност 1000 kW в с. Вишовград, община Павликени, област Велико Търново, Стопански двор, ПИ № 11380.203.108 по КККР на с. Вишовград“;
3. Копие от АОС № 6559/28.07.2023 г.;
4. Копие от становище от кмета на Кметство Вишовград.

ВНОСИТЕЛ,

инж. ЕМАНУИЛ МАНОЛОВ
Кмет на Община Павликени

Съгласувал:
инж. Анастасия Вачева – *зам.- кмет*

Съгласувал:
Славена Грозева – *гл. юрисконсулт*

Съгласувал:
Бистра Иванова – *н-к отдел „ОССД“*

Изготвил:
Велина Йорданова – *гл. експерт „ОСиП - юрист“*

Проект!

О Б Щ И Н С К И С Ъ В Е Т - П А В Л И К Е Н И

Р Е Ш Е Н И Е

ОТНОСНО: Учредяване на право на прокарване и сервитут на обект: „МКРУ 20 kV, ново ЕПО 20 kV и БКТП 20/0,4 kV за външно ел. захранване на Фотоволтаична електрическа централа с мощност 1000 kW в с. Вишовград, община Павликени, област Велико Търново, Стопански двор, ПИ № 11380.203.108 по КККР на с. Вишовград“, в полза на „ГЕБОР-1“ ООД, ЕИК 104677748.

Общински съвет – Павликени, на основание чл. 21, ал. 1, т. 8 и ал. 2, чл. 52, ал. 5, т. 1 от Закона за местното самоуправление и местната администрация, чл. 8, ал. 1 и ал. 9, чл. 34, ал. 4 и ал. 6 от Закона за общинската собственост, чл. 10, ал. 2 от Наредбата за реда за придобиване, управление и разпореждане с общинско имущество, приета от Общински съвет - Павликени, чл. 193, ал. 4 от Закона за устройство на територията, чл. 64, ал. 2, т. 2, ал. 5, ал. 6 и чл. 67, ал. 2 от Закона за енергетиката, и като взе предвид мотивите на вносителя

Р Е Ш И:

1. Допълва Раздел пети „Учредяване на вещни права върху имоти – общинска собственост“ от „Програмата за управление и разпореждане с имоти - общинска собственост за 2025 г.“, приета от Общински съвет – Павликени, със следния обект: Учредяване на право на прокарване и сервитут в полза на „ГЕБОР-1“ ООД, ЕИК 104677748, със седалище и адрес на управление: с. Вишовград, п.код 5239, Стопански двор, на обект: „МКРУ 20 kV, ново ЕПО 20 kV и БКТП 20/0,4 kV за външно ел. захранване на Фотоволтаична електрическа централа с мощност 1000 kW в с. Вишовград, община Павликени, област Велико Търново, Стопански двор, ПИ № 11380.203.108 по КККР на с. Вишовград“, съгласно одобрения ПУП-Парцеларен план за елементите на техническата инфраструктура извън границите на урбанизираните територии за определяне на трасе на обекта, през следните общински имоти по КККР на с. Вишовград:

№ по ред	ПИ №	Трайно предназначение	НТП	Категория	Местност	Площ на имота в дка	Засегнатата площ от сервитутната ивица в кв.м.	Дължина на въздушното трасе в засегнатия имот в м.	Вид собственост
Безвъзмездно право на прокарване									
1	11380.7.461	Земеделска територия	За селско-стопански, горски, ведомствен път		124-Ямата	1,589	183	4,65	общинска публична
2	11380.203.41	Земеделска територия	За местен път		Върбоклица	1,112	93	4,63	общинска публична
3	11380.203.40	Земеделска територия	За местен път		Върбоклица	4,236	178	5,00	общинска публична

Възмездно право на прокарване									
1	11380.47.6	Земеделска територия	Изоставе-на орна земя	V	56-Казан-джи	34,170	2 642	136,62	общинска частна

2. Дава съгласие за учредяване на безвъзмездно право на прокарване и сервитут в полза на „ГЕБОР-1“ ООД, ЕИК 104677748, със седалище и адрес на управление: с. Вишовград, п.код 5239, Стопански двор, на обект: „МКРУ 20 kV, ново ЕПО 20 kV и БКТП 20/0,4 kV за външно ел. захранване на Фотоволтаична електрическа централа с мощност 1000 kW в с. Вишовград, община Павликени, област Велико Търново, Стопански двор, ПИ № 11380.203.108 по КККР на с. Вишовград“, съгласно одобрения ПУП-Парцеларен план за елементите на техническата инфраструктура извън границите на урбанизираните територии за определяне на трасе на обекта, през следните недвижими имоти – публична общинска собственост по КККР на с. Вишовград:

№ по ред	ПИ №	Трайно предназначение	НТП	Местност	Площ на имота в дка	Засегната площ от сервитутната ивица в кв.м.	Дължина на въздушното трасе в засегнатия имот в м.
1	11380.7.461	Земеделска територия	За селскостопански, горски, ведомствен път	124-Ямата	1,589	183	4,65
2	11380.203.41	Земеделска територия	За местен път	Върбоклица	1,112	93	4,63
3	11380.203.40	Земеделска територия	За местен път	Върбоклица	4,236	178	5,00

3. Дава съгласие за учредяване на възмездно право на прокарване и сервитут в полза на „ГЕБОР-1“ ООД, ЕИК 104677748, със седалище и адрес на управление: с. Вишовград, п.код 5239, Стопански двор, на обект: „МКРУ 20 kV, ново ЕПО 20 kV и БКТП 20/0,4 kV за външно ел. захранване на Фотоволтаична електрическа централа с мощност 1000 kW в с. Вишовград, община Павликени, област Велико Търново, Стопански двор, ПИ № 11380.203.108 по КККР на с. Вишовград“, съгласно одобрения ПУП-Парцеларен план за елементите на техническата инфраструктура извън границите на урбанизираните територии за определяне на трасе на обекта, през недвижим имот – частна общинска собственост, представляващ ПИ с идентификатор № 11380.47.6, целият с площ от 34170 кв.м., НТП „Изоставена орна земя“, V категория, находящ се в местността „56-Казанджи“ по КККР на с. Вишовград, актуван с АОС № 6559/28.07.2023 г., с дължина на въздушното трасе в дадения имот 136,62 м., засегната площ от сервитутната ивица – 2 642 кв.м.

4. „ГЕБОР-1“ ООД, ЕИК 104677748, със седалище и адрес на управление: с. Вишовград, п.код 5239, Стопански двор, е длъжно да осигури техническата безопасност и да предприеме необходимите мерки за недопускане на щети.

5. Всички действително направени разходи по процедурата се дължат от титуляра на учредените права.

6. Определя 30% от постъпленията да се използват за финансиране на изграждането, за основен и текущ ремонт на социалната и техническата инфраструктура на територията на населеното място с. Вишовград, община Павликени.

7. Възлага на кмета на Община Павликени да извърши последващите действия, съгласно относимите закони.

ВНОСИТЕЛ,

инж. ЕМАНУИЛ МАНОЛОВ
Кмет на Община Павликени

Съгласувал:
инж. Анастасия Вачева – *зам.- кмет*

Съгласувал:
Славена Грозева – *гл. юрисконсулт*

Съгласувал:
Бистра Иванова – *н-к отдел „ОССД“*

Изготвил:
Велина Йорданова – *гл. експерт „ОСиП - юрист“*

② ОБЩИНА ПАВЛИКЕНИ
п.к.5200, общ. Павликени, бул. „Руски №4
Регистрационен индекс и дата
ОССД-05-03-6673/30.9.2025 г.

ДО
КМЕТА НА
ОБЩИНА ПАВЛИКЕНИ

З А Я В Л Е Н И Е

от ПЕТКО ПЕТКОВ – управител на **„ГЕБОР -1“ ООД, ЕИК 104677748**, със седалище и адрес на управление: с. Вишовград, Стопански двор.

УВАЖАЕМИ Г-Н МАНОЛОВ,

Моля да ми бъде учредено право на прокарване и сервитут за обект: „МКРУ 20kV и БКТП 20/0,4 kV за външно ел. захранване на фотоволтаична електрическа централа с мощност 1000 kW в с. Вишовград, общ. Павликени, обл. Велико Търново, Стопански двор, пи № 11380.203.108 по КККР на с. Вишовград“, съгласно приложения към настоящото заявление регистър на засегнатите имоти.

С уважение,

Петко Петков

За предложение до Ох.С.

Община Павликени
бул. Руски №4
За Г-н/ Г-жа Б. Иванова

1	За изпълнение	6	На Вашето внимание
2	За доклад	7	За съгласуване
3	За проверка	8	За сведение
4	За отговор	9	За архив
5	Становище	10	За обсъждане с Кмета

Дата: 01.10.25 Подпис:

ОБЩИНСКИ СЪВЕТ ПАВЛИКЕНИ
~~ДО: УСКА~~/ОДОБРЯВА/~~РАЗРЕШАВА~~
ПУП-ПП:МКРУ 20kV, ново ЕПО 20kV и БКТП 20/0,4kV за външно ел.захранване на ФЕЦ до 1000kW, ПИ 11380.203.108, КККР с.Вишовград
с Решение № 348 от Протокол № 29/24.04.2025 г.
ПРЕДСЕДАТЕЛ НА ОБЩИНСКИЯ СЪВЕТ: В.Георгиев
гр. Павликени 07.05.2025 г.

ПУП-ПАРЦЕЛАРЕН ПЛАН

ЗА ЕЛЕМЕНТИТЕ НА ТЕХНИЧЕСКАТА ИНФРАСТРУКТУРА
ИЗВЪН ГРАНИЦИТЕ НА УРБАНИЗИРАНИТЕ ТЕРИТОРИИ
ЗА ОПРЕДЕЛЯНЕ НА ТРАСЕ НА

ОБЕКТ:"МКРУ 20KV, НОВО ЕПО 20KV И БКТП 20/0,4KV ЗА ВЪНШНО ЕЛ.ЗАХРАНВАНЕ НА ФОТОВОЛТАИЧНА ЕЛЕКТРИЧЕСКА ЦЕНТРАЛА С МОЩНОСТ ДО 1000 KW В С.ВИШОВГРАД, ОБЩ. ПАВЛИКЕНИ, ОБЛ.ВЕЛИКО ТЪРНОВО, СТОПАНСКИ ДВОР, ПИ 11380.203.108 ПО КККР НА С.ВИШОВГРАД"

ВЪЗЛОЖИТЕЛ:"ГЕБОР-1" ООД

ФАЗА:ОКОНЧАТЕЛЕН ПРОЕКТ

ИНЖЕНЕРИТЕ В ИНВЕСТИЦИОННОТО ПРОЕКТИРАНЕ
ПЪЛНА ПРОЕКТАНТСКА ПРАВОСПОСОБНОСТ
Регистрационен № 07552
инж. ИВАН И ИВАНОВ
Подп
ЗАЕМА С ВАЛИДНО УДОСТОВЕРЕНИЕ ЗА ПЕТ ГОДИНА

гр. В.Търново
10.2024г.

Проектант:.... /инж.И. Иванов/

СЪДЪРЖАНИЕ НА ПРОЕКТА

1. Челен лист
2. Удостоверение за ППП
3. Застрахователна полица
4. Обяснителна записка
5. Техническо задание
6. Парцеларен план
7. Трасировъчен план
8. Координатен регистър на подробните точки от трасировъчен план
9. Регистър на засегнатите имоти
10. Баланс по предназначение на територията;
11. Баланс по видове територии;
12. Баланс по видове собственост;
13. Баланс по начин на трайно ползване(НТП)
14. Цифров модел в CAD формат на CD-R

КАМАРА НА ИНЖЕНЕРИТЕ В ИНВЕСТИЦИОННОТО ПРОЕКТИРАНЕ

КИИП

УДОСТОВЕРЕНИЕ

ЗА ПЪЛНА ПРОЕКТАНТСКА ПРАВОСПОСОБНОСТ

Регистрационен номер № 07552

Важи за 2025 година

инж. ИВАН ИВАНОВ

ОБРАЗОВАТЕЛНО-КВАЛИФИКАЦИОННА СТЕПЕН

МАГИСТЪР

ПРОФЕСИОНАЛНА КВАЛИФИКАЦИЯ

ИНЖЕНЕР - ГЕОДЕЗИСТ

включен в регистъра на КИИП за лицата с пълна проектантска правоспособност с протоколно решение на УС на КИИП 143/24.11.2017 г. по части:

ГЕОДЕЗИЯ, ПРИЛОЖНА ГЕОДЕЗИЯ, ВЕРТИКАЛНО ПЛАНИРАНЕ, ТРАСИРОВЪЧНИ ПРОЕКТИ И ПЛАНОВЕ, ПЛАНОВЕ ЗА РЕГУЛАЦИЯ

Председател на РК Велико Търново — *инж. Е. Кърджиева*

Председател на КР — *инж. Е. Богданова*

КАМАРА НА ИНЖЕНЕРИТЕ В ИНВЕСТИЦИОННОТО ПРОЕКТИРАНЕ КИИП

Председател на УС на КИИП

инж. М. Гергов

MARIN MARINOV Soha 12.12.2024 14:47:49

2025

0:2025

"ДЗИ - ОБЩО ЗАСТРАХОВАНЕ" ЕАД
Република България
гр.София 1463
бул. "Витоша" , 89Б
clients@dzi.bg

Национален номер 0700 18 166
www.dzi.bg

ЗАСТРАХОВАТЕЛНА ПОЛИЦА
№ 212224041000046 / 17.12.2024
ПО ЗАДЪЛЖИТЕЛНА ЗАСТРАХОВКА "ПРОФЕСИОНАЛНА ОТГОВОРНОСТ НА УЧАСТНИЦИТЕ В ПРОЕКТИРАНЕТО И СТРОИТЕЛСТВОТО"

"ДЗИ - ОБЩО ЗАСТРАХОВАНЕ" ЕАД, ЕИК 121718407, АДРЕС: РЕПУБЛИКА БЪЛГАРИЯ, ГР.СОФИЯ 1463, БУЛ. "ВИТОША" , 89Б, НА ОСНОВАНИЕ ПЛАТЕНА ПРЕМИЯ И СЪГЛАСНО ОБЩИТЕ УСЛОВИЯ НА ЗАДЪЛЖИТЕЛНА ЗАСТРАХОВКА "ПРОФЕСИОНАЛНА ОТГОВОРНОСТ НА УЧАСТНИЦИТЕ В ПРОЕКТИРАНЕТО И СТРОИТЕЛСТВОТО" И КЛАУЗА "ПРОФЕСИОНАЛНА ОТГОВОРНОСТ НА ПРОЕКТАНТА", ПРИЕМА ДА ЗАСТРАХОВА В РАМКИТЕ НА ЛИМИТИТЕ, СРОКОВЕТЕ И УСЛОВИЯТА НА НАСТОЯЩАТА ПОЛИЦА:

ЗАСТРАХОВАЩ:	Име: ИВАН [illegible] ИВАНОВ ЕГН: [illegible] Адрес: гр.Велико Търново 5000
ЗАСТРАХОВАН:	Име: ИВАН [illegible] ИВАНОВ ЕГН: [illegible] Адрес: гр.Велико Търново 5000, [illegible]
ПРЕДМЕТ НА ЗАСТРАХОВКАТА:	Професионалната отговорност на Застрахованият за вреди, причинени на другите участници в строителството и/или на други трети лица, вследствие на неправомерни действия или бездействия на Застрахованият, извършени при или по повод осъществяване на професионалната му дейност.
ЗАСТРАХОВАТЕЛНО ПОКРИТИЕ:	Съгласно приложените Общи условия на задължителна застраховка "Професионална отговорност на участниците в проектирането и строителството" и Клауза "Професионална отговорност на проектанта".
ПРОФЕСИОНАЛНА ДЕЙНОСТ НА ЗАСТРАХОВАНИЯ:	Изработване на инвестиционни проекти за обекти от четвърта категория и всяка по-ниска категория, съгласно действащото законодателство.
ЛИМИТИ НА ОТГОВОРНОСТ:	За едно събитие: 25,000 лв Агрегатен лимит: 50,000 лв
САМОУЧАСТИЕ НА ЗАСТРАХОВАНИЯ:	Застрахованият участва в обезщетяването на всяка причинена вреда като поема за своя сметка 10% от размера на всяко обезщетение, но не по - малко от 500 лв.
СРОК НА ЗАСТРАХОВКАТА:	1 година **НАЧАЛО:** 00:00 часа на 23.12.2024 г. **КРАЙ:** 24:00 часа на 22.12.2025 г.
РЕТРОАКТИВНА ДАТА:	23.12.2019 г.
ЗАСТРАХОВАТЕЛНА ПРЕМИЯ:	50.00 лв. *Словом:* петдесет лв.
ДАТА НА ПЛАЩАНЕ:	22.12.2024 г.
ДАНЪК 2% ВЪРХУ ЗП:	1.00 лв.
ОБЩ ДЪЛЖИМ ДАНЪК ВЪРХУ ЗП:	1.00 лв. *Словом:* едно лв.
ОБЩА ДЪЛЖИМА СУМА: (ДЪЛЖИМА ЗАСТРАХОВАТЕЛНА ПРЕМИЯ + ДАНЪК 2% ВЪРХУ ЗП)	51.00 лв. *Словом:* петдесет и едно лв.
СПЕЦИАЛНИ ДОГОВОРЕНОСТИ:	Ако след сключване на застраховката Застрахованият започне да осъществява дейност, свързана с категория строежи, за които са предвидени по-високи минимални лимити на отговорност, той е длъжен да уведоми Застрахователя съгласно ОУ на задължителна застраховка "Професионална отговорност на участниците в проектирането и строителството" и да сключи анекс за увеличаване на лимитите по застрахователния договор срещу заплащане на допълнителна премия.

Декларирам, че:
Преди сключване на застраховката ми е предоставена информацията за Застрахователя по чл. 324 от КЗ, включително и за възможността да ми бъде предоставен съвет при поискване на индивидуална оферта за застрахователния продукт, при спазване изискванията на чл. 325А и чл. 326 от КЗ. Получих и съм запознат със съдържанието на информационния документ на застрахователния продукт и с Общите условия на застраховката, действащи към датата на сключване на застрахователния договор.
Получил съм, запознат съм и приемам "Информацията за защита на личните данни", изготвена от Застрахователя, в качеството му на администратор на лични данни, в изпълнение на изискванията на чл. 13 и 14 на Регламент (ЕС) 2016/679 (Общ регламент относно защитата на данните). Информиран съм, че "Информацията за защита на личните данни" е публикувана и на корпоративния сайт на дружеството - www.dzi.bg. Доброволно предоставям лични данни на Застраховащия и/или Застрахованите лица с цел сключване, обслужване и изпълнение на застрахователния договор. Обработвам законосъобразно личните данни на Застрахованите лица, които предоставям на Застрахователя за целите на сключване и изпълнение на застрахователния договор, при спазване на нормативните изисквания, съгласно Регламент (ЕС) 2016/679 и Закона за защита на личните данни.

Настоящата полица се издава в два еднообразни екземпляра - по един за Застрахователя и за Застраховащия.

Дата и място на сключване: **17.12.2024, гр.Велико Търново**

Получих, запознах се и приемам приложените Общи условия на задължителна застраховка "Професионална отговорност на участниците в проектирането и строителството" и Клауза „Професионална отговорност на проектанта", които заедно с настоящата полица и попълненото Предложение-въпросник, формират застрахователния договор.

"ДЗИ - ОБЩО ЗАСТРАХОВАНЕ" ЕАД: . . . . . /подпис и печат/

ЗАСТРАХОВАЩ: . . . . . /подпис и печат/

/ Данни за застрахователния посредник/ агент: Джей Кей Маркетинг ЕООД, Адрес на посредника: гр.Велико Търново 5000 ул.Д.Буйнозов, 7,, № на участък: Агент - 04141438 /

ОБЯСНИТЕЛНА ЗАПИСКА

ПУП-ПАРЦЕЛАРЕН ПЛАН
ЗА ЕЛЕМЕНТИТЕ НА ТЕХНИЧЕСКАТА ИНФРАСТРУКТУРА ИЗВЪН ГРАНИЦИТЕ НА УРБАНИЗИРАНИТЕ ТЕРИТОРИИ

ОБЕКТ:"МКРУ 20kV, ново ЕПО 20kV и БКТП 20/0,4kV за външно ел.захранване на Фотоволтаична електрическа централа с мощност до 1000 kW в с.Вишовград, общ. Павликени, обл.Велико Търново, Стопански двор, ПИ 11380.203.108 по КККР на с.Вишовград"

ВЪЗЛОЖИТЕЛ:„ГЕБОР-1" ООД, с.Вишовград

ФАЗА: ОКОНЧАТЕЛЕН ПРОЕКТ

Настоящият проект е изработен от инж. Иван [illegible] Иванов – Удостоверение за проектанска правоспособност с регистрационен номер №07552 по част „Геодезия" при КИИП.

I.ОБЩА ЧАСТ

Настоящият проект за Подробен устройствен план /ПУП/-Парцеларен план за елементите на техническата инфраструктура извън границите на урбанизираните територии е изготвен по чл. 125 от ЗУТ и Наредба №8 от 14.06.2001г. за обема и съдържанието на устройствените схеми и планове за изработване на ПУП-Парцеларен план.

Проекта има за цел да определи трасето на въздушно електропроводно отклонение 20kV от съществуващ ЕП 20kV "Вишовград" до нов БКТП и определяне местата на два нови СРС и един СБС НЦГ951, за присъединяване на обект за производство на електрическа енергия-Фотоволтаична централа с мощност до 1000kW в ПИ №11380.203.108 по КККР на с. Вишовград, общ. Павликени.

За изготвяне на проекта за ПУП-Парцеларен план е използвана актуална, действаща основа от КККР на с. Вишовград,общ.Павликени одобрена със Заповед №РД-18-3188/27.03.2019г. на ИД на АГКК и одобрен технически проект.

II.ТЕРИТОРИАЛЕН ОБХВАТ

Обхвата на разработката е на територията на община Павликени в землището на с. Вишовград(ЕКАТТЕ 11380), община Павликени, обл. В.Търново.

Трасето на въздушното електропроводно отклонение 20kV преминава през имот №11380.47.6, НТП „изоставена орна земя", общинска частна собственост; пресича ПИ №11380.203.41 с НТП „за местен път", ПИ №11380.7.461 с НТП"селскостопански, горски,ведомствен път" общинска публична собственост, пресича ПИ №11380.203.40 с НТП „за местен път" ,общинска публична собственост и през ПИ №11380.203.23, собственост на възложителя. Изправят се два нови СРС ЪМ90^0 и един нов СБС НЦГ951. Новото електропроводно отклонение достига до Нов БКТП, който се изгражда в ПИ 11380.203.108, в който се изгражда фотоволтаичната ел.централа с мощност до 1000kW. Новото въздушно електропроводно отклонение 20kV е с дължина 192,17м. От двете страни на остта е нанесен сервитут по 10м от двете страни с площ – 3865кв.м.

За засегнатите от проектното трасе имоти е приложен регистър на засегнатите имоти с пълна информация за засегнатите имоти. Изготвени са баланси на засегнатата територия.

III.ПРОЕКТНО РЕШЕНИЕ

Проектното решение на линейното съоръжение е ситуирано и показано в графичната част „Парцеларен план". Изготвен е парцеларен план в мащаб М1:1000 на трасе на ново електропроводно отклонение **20kw** със засегнатите имоти.

В устройственият проект са отразени:

- Границите на административно-териториалните единици, землищните граници, границите и номерата на поземлените имоти;
- Трасето на техническата инфраструктура;
- Сервитутните линии, с които се въвеждат сервитути и ограничения в ползването на имотите;

Техническите материали към ПУП-ПП съдържа:

- Обяснителна записка;
- Регистър на засегнатите от трасето имоти;
- Баланс по предназначение на територията;
- Баланс по видове територии;
- Баланс по видове собственост;
- Баланс по начин на трайно ползване(НТП).

Изготвен е трасировъчен план за трасиране на центровете на два нови СРС и нов СБС, съществуващ ЕП 20kV Вишовград, сервитутната ивица на линейното съоръжение до ПИ 11380.203.108.С червен цвят са изобразени номерата на точките и дължини на участъците. Съставен е координатен регистър на подробните точки от ПУП-ПП.

Координатната система е 2005-Кадастрална, а височинната система-Балтийска.

Графичните материали са изработени върху хартия във формат А3.

Приложени са във **PDF** формат и **CAD** формат.

Материалите са представени на инвеститора с протокол опис за предаване/приемане на обекта.

Всички дейности са извършени съгласно действащите нормативни изисквания през октомври 2024г.

.10.2024г.
гр. В.Търново

Съставил:.....
/инж.И.Иванов/

ОБЩИНСКИ СЪВЕТ ПАВЛИКЕНИ
~~ДОПУСКА~~/ОДОБРЯВА/~~РАЗРЕШАВА~~
ПУП-ПП:МКРУ20kV,ново ЕПО20kV и БКТП 20/0,4kV за външно ел.захранване на ФЕЦ до 1000kW,ПИ11380.203.108,КККР с.Вишовград
с Решение № 348 от Протокол №29/24.04.2025г.
ПРЕДСЕДАТЕЛ НА ОБЩИНСКИЯ СЪВЕТ: д-р В.Георгиев
гр. Павликени 07.07. 2025 г.

КООРДИНАТЕН РЕГИСТЪР НА ПОДРОБНИТЕ ТОЧКИ
ОТ ТРАСИРОВЪЧЕН ПЛАН, ПУП-ПАРЦЕЛАРЕН ПЛАН
с.ВИШОВГРАД, ЕКАТТЕ 11380, общ. ПАВЛИКЕНИ

ОБЕКТ:"МКРУ 20kV, ново ЕПО 20kV и БКТП 20/0,4kV за външно ел.захранване на Фотоволтаична електрическа централа с мощност до 1000 kW в с.Вишовград, общ. Павликени, обл.Велико Търново, Стопански двор, ПИ 11380.203.108 по КККР на с.Вишовград"

Координатна система:2005-Кадастрална

Номер	Изток Y [m]	Север X [m]	H[m]
	Център на Нов СРС ЪМ90°		
1	483115.529	4780024.619	
	Център на Нов СБС НЦГ 951		
2	483205.698	4780015.244	
	Център на Нов СРС ЪМ90°		
3	483295.512	4780005.906	
	Подробни точки на въздушно електропроводно отклонение **20kV**		
	Извън границите на урбанизираната територия		
1	483115.529	4780024.619	
2	483205.698	4780015.244	
3	483295.512	4780005.906	
4	483294.382	4779993.730	
	Сервитутна ивица – по 10м от двете страни на ел.провода, или общо 20м		
5	483304.349	4779992.914	
6	483306.459	4780014.822	
7	483266.854	4780018.940	
8	483262.148	4780019.429	
9	483257.569	4780019.905	
10	483130.555	4780033.111	
11	483121.565	4780013.938	
12	483219.703	4780003.734	
13	483284.641	4779996.982	
14	483284.438	4779994.796	
	Сервитут на Нов БКТП		
	в границите на имот №11380.203.108		
15	483290.552	4779994.099	
16	483298.114	4779993.338	
17	483297.550	4779986.962	
18	483289.980	4779987.633	
	Съществуващ ЕП 20kV "Вишовград"		
19	483057.849	4779901.629	
20	483095.901	4779982.759	
21	483134.852	4780065.830	

Съставил:инж.И. Иванов

КАМАРА НА ИНЖЕНЕРИТЕ В ИНВЕСТИЦИОННОТО ПРОЕКТИРАНЕ
ПЪЛНА ПРОЕКТАНТСКА ПРАВОСПОСОБНОСТ
Регистрационен № 07552
Подпис
ВАЖИ С ВАЛИДНО УДОСТОВЕРЕНИЕ ЗА ПРАВОСПОСОБНОСТ

Регистър на засегнатите имоти

РЕГИСТЪР по НОМЕРА на ИМОТИ с.ВИШОВГРАД

ЕКАТТЕ 11380, община ПАВЛИКЕНИ, област ВЕЛИКО ТЪРНОВО Дата: 01.11.2024 г.

Имот №	Трайно предназначение	НТП на имота	Кат.	Местност	Площ на имота в дка	Площ, засегната от сервитута на ел.провода дка	Обща площ в дка	Вид собственост	Име на собственик име презиме и фамилия / име юрид. лице	Адрес собственици	Стар номер
7.461	Селско стопанство	За селскостопански, горски, ведомствен път		124-ЯМАТА	1,589	0,183	0,183	Общинска публична	в6000 ОБЩИНА ПАВЛИКЕНИ	гр.ПАВЛИКЕНИ, бул.""Руски"" № 4	000461
47.6	Селско стопанство	Изоставени орни земи	V	56-КАЗАНДЖИ	34,170	2,642	2,642	Общинска частна	000133901 ОБЩИНА ПАВЛИКЕНИ	гр.ПАВЛИКЕНИ, бул.""Руски"" № 4	047006
203.23	Населени места	Стопански двор		ВЪРБОКЛИЦА	5,164	0,769	0,769	Частна	104677748 "ГЕБОР-1" ООД	с.ВИШОВГРАД	203023
203.40	Селско стопанство	За местен път		ВЪРБОКЛИЦА	4,236	0,178	0,178	Общинска публична	в6000 ОБЩИНА ПАВЛИКЕНИ	гр.ПАВЛИКЕНИ, бул.""Руски"" № 4	203040
203.41	Селско стопанство	За местен път		ВЪРБОКЛИЦА	1,112	0,093	0,093	Общинска публична	в6000 ОБЩИНА ПАВЛИКЕНИ	гр.ПАВЛИКЕНИ, бул.""Руски"" № 4	203041
Общо:					46,271	3,865	3,865				

Съставил
/инж.И.Иванов /

КАМАРА НА ИНЖЕНЕРИТЕ В ИНВЕСТИЦИОННОТО ПРОЕКТИРАНЕ
ПЪЛНА ПРОЕКТАНТСКА ПРАВОСПОСОБНОСТ
Регистрационен № 07552
инж. ИВАН
ГПГ
Подпис:
ВАЖИ С ВАЛИДНО УДОСТОВЕРЕНИЕ ЗА ПЪЛНА ПРОЕКТАНТСКА ПРАВОСПОСОБНОСТ ЗА ТЕКУЩАТА ГОДИНА

РЕГИСТЪР НА ЗАСЕГНАТИТЕ ИМОТИ ОТ ТРАСЕТО НА ВЪЗДУШНО ЕЛЕКТРОПРОВОДНО ОТКЛОНЕНИЕ 20kV

Извън границите на урбанизираната територия

СЪГЛАСНО ПУП-ПАРЦЕЛАРЕН ПЛАН

В ЗЕМИЩЕТО НА с.Вишовград(ЕКАТТЕ 11380), общ. Павликени

ОБЕКТ:"МКРУ 20kV, ново ЕПО 20kV и БКТП 20/0,4kV за външно ел.захранване на Фотоволтаична електрическа централа с мощност до 1000 kW в с.Вишовград, общ. Павликени, обл.Велико Търново, Стопански двор, ПИ 11380.203.108 по КККР на с.Вишовград"

№ Поземлен имот /ПИ/	Трайно предназначение	Ново НТП	Категория	Местност	Площ на имота в дка	Засегната площ. от сервитутната ивица, съгласно ПУП-ПП в кв.м	Дължина на въздушното трасе през засегнатия имот в м	Вид собственост	Име на собственик име, презиме, фамилия/име юрид.лице	Адрес собственици	Площ на имотите,общинска или държавна собственост без обещетяване дка	Площ на имотите частна собственост за обещетяване
I	II	III	IV	V	VI	VII	VIII	IX	X	XI	XII	XIII
11380.47.6	Земеделска територия	Изоставена орна земя	V	56-Казанджи	34,170	2,642	136,62	Общинска частна	000133901-ОБЩИНА ПАВЛИКЕНИ	гр.Павликени, бул. „Руски"№4	-	-
11380.7.461	Земеделска територия	За селскостоп, горски,ведомствен път	-	124-Ямата	1,589	0,183	4,65	Общинска публична	в6000-ОБЩИНА ПАВЛИКЕНИ	гр.Павликени, бул. „Руски"№4	-	-
11380.203.41	Земеделска територия	За местен	-	Върбоклица	1,112	0,093	4,63	Общинска публична	в6000-ОБЩИНА ПАВЛИКЕНИ	гр.Павликени, бул.	-	-

		път				
11380.203.40	Земеделска територия	За местен път		Върбоклица	4,236	0,178
11380.203.23	Урбанизирана територия	За стопански двор		Върбоклица	5,164	0,769
11380.203.108 Изграждане на БКТП и ФЕЦ	Земеделска територия	За стопански двор	5	Върбоклица	10,784	0,049 сервитут на БКТП

			„Руски“№4		
5,00	Общинска публична	в6000-ОБЩИНА ПАВЛИКЕНИ	гр.Павликени, бул. „Руски“№4		
42,27	Частна	ЕИК104677748 „ГЕБОР-1“ООД	с.Вишовград, общ. Павликени		
-	Частна	ЕИК104677748 „ГЕБОР-1“ООД	с.Вишовград, общ. Павликени		

Обща дължина на Въздушно електропр. отклонение:
192,17м

Общо засегната площ от сервитута:3,865 дка

Съставил:инж.И.Иванов



Регистър на засегнатите имоти

БАЛАНС по ВИДОВЕ ТЕРИТОРИИ по ПРЕДНАЗНАЧЕНИЕ с.ВИШОВГРАД

ЕКАТТЕ 11380, община ПАВЛИКЕНИ, област ВЕЛИКО ТЪРНОВО Дата: 03.11.2024 г.

№	Вид на територия по предназначение	Брой имоти	Обща площ имоти дка.	Площ за сегната от сервитута в дка	Площ за временно отчуждаване в дка	Площ с ограничение в ползване то в дка	Площ за право на преминаване и ограничение за ползване в дка	Обща площ в дка.	Площ %
1	1 Селско стопанство	4	41,107	3,096				3,096	80,103
2	3 Населени места	1	5,164	0,769				0,769	19,897
Общо:		5	46,271	3,865	0,000	0,000	0,000	3,865	100,000

Съставил :....
/инж.И.Иванов /

ПЪЛНА ПРОЕКТАНТСКА ПРАВОСПОСОБНОСТ
Регистрационен № 07552
ВАЖИ С ВАЛИДНО УДОСТОВЕРЕНИЕ ЗА ПИП ЗА ТЕКУЩАТА ГОДИНА

БАЛАНС по ВИДОВЕ СОБСТВЕНОСТ с.ВИШОВГРАД

ЕКАТТЕ 11380, община ПАВЛИКЕНИ, област ВЕЛИКО ТЪРНОВО Дата: 03.11.2024 г.

№	Вид собственост	Брой имоти	Обща площ имоти дка.	Площ засегната от сервитута в дка	Площ за временно отчуждаване в дка	Площ с ограничение в ползването в дка	Площ за право на преминаване и ограничение за ползване в дка	Обща площ в дка.	Площ %
	3 Общинска публична	3	6,937	0,454				0,454	11,746
	4 Общинска частна	1	34,170	2,642				2,642	68,357
	5 Частна	1	5,164	0,769				0,769	19,897
Общо:		5	46,271	3,865	0,000	0,000	0,000	3,865	100,000

Съставил :.....
/инж.И.Иванов /



Регистър на засегнатите имоти

БАЛАНС по НАЧИН на ТРАЙНО ПОЛЗВАНЕ с.ВИШОВГРАД

ЕКАТТЕ 11380, община ПАВЛИКЕНИ, област ВЕЛИКО ТЪРНОВО Дата: 03.11.2024 г.

№	Нов начин на трайно ползване	Брой имоти	Обща площ имоти дка.	Площ за сегната от сервитута на ново ел. отлконение в дка	Площ за временно отчуждаване в дка	Площ с ограничение в ползването в дка	Площ за право на премина ване и ограничение за ползване в дка	Обща площ в дка.	Площ %
1	1880 За стопански двор	1	5,164	0,769				0,769	19,897
2	2220 За местен път	2	5,348	0,271				0,271	7,012
3	2230 За селскостопански, горски, ведомствен път	1	1,589	0,183				0,183	4,735
4	2560 Изоставена орна земя	1	34,170	2,642				2,642	68,357
Общо:		5	46,271	3,865	0,000	0,000	0,000	3,865	100,000

Съставил .....
/инж.И.Иванов/

ПЪЛНА ПРОЕКТАНТСКА ПРАВОСПОСОБНОСТ
Регистрационен № 07552
ВАЖИ С ВАЛИДНО УДОСТОВЕРЕНИЕ ЗА

КЛАСИФИКАЦИЯ: [НИВО 0]
[TLP: WHITE]

РЕШЕНИЕ

№ 348

ОТНОСНО: Одобряване на Проект: Подробен Устройствен План/ПУП/ - Парцеларен План/ПП/ за елементите на техническата инфраструктура извън границите на урбанизираните територии за определяне на трасе на обект: МКРУ 20 kV, ново ЕПО 20 kV и БКТП 20/0,4 kV за външно ел. захранване на фотоволтаична електрическа централа с мощност до 1000 Kw в с. Вишовград, община Павликени, област Велико Търново, Стопански двор, ПИ 11380.203.108 по КККР на с. Вишовград, с Възложител „Гебор 1“ ООД, ЕИК 10467748, със седалище и адрес на управление: с. Вишовград Стопански двор.

На основание чл. 21 ал. 1 т. 11 от ЗМСМА и чл.129, ал.1 от ЗУТ

ОБЩИНСКИ СЪВЕТ ПАВЛИКЕНИ

Р Е Ш И:

Одобрява Проект: Подробен Устройствен План/ПУП/ - Парцеларен План/ПП/ за елементите на техническата инфраструктура извън границите на урбанизираните територии за определяне на трасе на обект: МКРУ 20 kV, ново ЕПО 20 kV и БКТП 20/0,4 kV за външно ел. захранване на фотоволтаична електрическа централа с мощност до 1000 Kw в с. Вишовград, община Павликени, област Велико Търново, Стопански двор, ПИ 11380.203.108 по КККР на село Вишовград, с Възложител „Гебор 1“ ООД, ЕИК 10467748, със седалище и адрес на управление: с. Вишовград Стопански двор.

Д-Р ВЕНЦИСЛАВ ГЕОРГИЕВ:
Председател ОбС-Павликени

Вярно с оригинал
Общински с
гр.Павликени

О Б Щ И Н А П А В Л И К Е Н И

дирекция УСТРОЙСТВО на ТЕРИТОРИЯТА и СТРОИТЕЛСТВО

А К Т

Днес, 07.07.2025 г. работна група в състав: Точка Каратодорова – главен специалист строителство, дирекция УТС, Галя а Николова – главен специалист строителство, дирекция УТС, Маруся Александрова – главен специалист строителство, дирекция УТС, всички служители от община Павликени се събрахме и разгледахме Проект: Подробен Устройствен План/ПУП/ - Парцеларен План/ПП/ за елементите на техническата инфраструктура извън границите на урбанизираните територии за определяне на трасе на обект: МКРУ 20 kV, ново ЕПО 20 kV и БКТП 20/0,4 kV за външно ел. захранване на фотоволтаична електрическа централа с мощност до 1000 kW в село Вишовград, община Павликени, област Велико Търново, Стопански двор, ПИ 11380.203.108 по КККР на с. Вишовград, с Възложител „Гебор 1“ ООД, ЕИК 10467748, със седалище и адрес на управление: село Вишовград, Стопански двор.

Комисията констатира, че в законния **30/тридесет/ дневен срок** от съобщаването, чрез обнародване в „Държавен вестник“ брой 45 от 03/вторник/, март 2025 г. на **РЕШЕНИЕ № 348** от **Протокол № 29/24.04.2025 г.** на Общински съвет-Павликени за одобряване на Проект: Подробен Устройствен План/ПУП/ - Парцеларен План/ПП/ за елементите на техническата инфраструктура извън границите на урбанизираните територии за определяне на трасе на обект: МКРУ 20 kV, ново ЕПО 20 kV и БКТП 20/0,4 kV за външно ел. захранване на фотоволтаична електрическа централа с мощност до 1000 kW в село Вишовград, община Павликени, област Велико Търново, Стопански двор, ПИ 11380.203.108 по КККР на с. Вишовград, писмени възражения, предложения и искания по проекта от заинтересуваните лица **не са постъпвали** до общинска администрация.

гр. Павликени

ОБЩИНА - ПАВЛИКЕНИ ДИРЕКЦИЯ УТС

1. ....
/Точка Н. Каратодорова/
2. ....
/Галя Хр. Николова/
3. .....
/Маруся Ст. Александрова/

Р Е П У Б Л И К А Б Ъ Л Г А Р И Я
МИНИСТЕРСТВО НА РЕГИОНАЛНОТО РАЗВИТИЕ И БЛАГОУСТРОЙСТВОТО
И МИНИСТЕРСТВО НА ПРАВОСЪДИЕТО

ОБЩИНА: Павликени ОБЛАСТ: Велико Търново

УТВЪРЖДАВАМ: /
.....
(подпис и дата)

КМЕТ НА ОБЩИНАТА:
инж. Емануил Манолов
(име и фамилия)

Вписване по ЗС/ПВ вх.рег. № 1490

Служба по вписванията гр. Павликени
Вх. рег. № 1490 / 11-11-2023
Акт № 60 том V дело № 721 / 2023 г.
Партидна книга: том ... стр. ...
Имотна партида ...
Д.Т. ...
Съдия по вписванията: ...

СЪДИЯ ПО ВПИСВАНИЯТА: .....

АКТ № 6559 съд:
ЗА ЧАСТНА ОБЩИНСКА СОБ

Регистър: 33;
Досие: 6559;

1. ДАТА НА СЪСТАВЯНЕ	28.07.2023г.
2. ПРАВНО ОСНОВАНИЕ	Чл. 56, ал. 1 от ЗОС, чл. 3, ал. 3 от ЗОС, чл. 59, ал. 1 от ЗОС и чл. 19, ал. 1, т. 2 от Наредба № 8/17.12.2009 г. на МРРБ и Министерство на правосъдието.
3. ВИД И ОПИСАНИЕ НА ИМОТА	1.ЗЕМЕДЕЛСКА ЗЕМЯ, Площ: 34170 кв.м. (тридесет и четири хиляди сто и седемдесет кв.м.) ИЗОСТАВЕНА ОРНА ЗЕМЯ, V категория, местност "56-КАЗАНДЖИ"
4. МЕСТОНАХОЖДЕНИЕ НА ИМОТА	Област Велико Търново, Община Павликени, Вишовград, Поземлен имот с идентификатор № 11380.47.6, Стар номер по КВС: 047006
5. ГРАНИЦИ НА ИМОТА	11380.48.462, 11380.7.461, 11380.203.4, 11380.203.3, 11380.203.102, 11380.283.4, 11380.47.460
6. ДАНЪЧНА ОЦЕНКА НА ИМОТА КЪМ МОМЕНТА НА УТВЪРЖДАВАНЕ НА АКТА	3516.10 (три хиляди петстотин и шестнадесет лева и десет стотинки) лв.

7. СЪСОБСТВЕНИЦИ	
8. № И ДАТА НА СЪСТАВЕНИ ПО-РАНО АКТОВЕ	№ 373/ 19.06.2001,АОС, вписан в регистрите на Служба по вписванията на 03.02.2006 г.,№188,рег.№ 570,том 394,стр.1333.

9. ПРЕДОСТАВЕНИ ПРАВА ЗА УПРАВЛЕНИЕ
На основание чл. 12, ал. 5 от ЗОС имотът се управлява от кмета на община Павликени.

10. АКТОСЪСТАВИТЕЛ
Стела Личева
Гл. експерт "Общинска собственост"

.....
Подпис

11. ЗАБЕЛЕЖКИ

КМЕТСТВО С. ВИШОВГРАД, ОБЩИНА ПАВЛИКЕНИ

5239 с. Вишовград, пл." Поп Балчо" № 02, тел. 0882 633 635, e-mail: vishovgrad@abv.bg

РЕПУБЛИКА БЪЛГАРИЯ
Община ПАВЛИКЕНИ
№ 26-03-103
26.10.2025 г.
с. ВИШОВГРАД

③ ОБЩИНА ПАВЛИКЕНИ
п.к. 5200,гр.ПАВЛИКЕНИ,бул."Руски" 4
Регистрационен индекс и дата
ОССД-05-03-6673/06.10.2025 г.

ДО

ИНЖ. ЕМАНУИЛ МАНОЛОВ

КМЕТ ОБЩИНА ПАВЛИКЕНИ

С Т А Н О В И Щ Е

От Иван І Иванов

Кмет на с. Вишовград

Относно: учредяване право на прокарване и сервитут в полза на „ГЕБОР-1" ООД , със седалище и адрес на управление с. Вишовград, п. код 5239, Стопански двор

УВАЖАЕМИ ГОСПОДИН КМЕТ,

Във връзка с искано становище от Кметство с. Вишовград относно постъпило заявление с вх. № ОССД-05-03-6673/30.09.2025 г. от Петко І Петков за учредяване право на прокарване и сервитут в полза на „ГЕБОР-1" ООД , ЕИК 104677748, със седалище и адрес на управление: с. Вишовград, п. код 5239, Стопански двор, на обект: „МКРУ 20 кV, ново ЕПО 20 кV и БКТП 20/0,4 Kv за външно ел. захранване на Фотоволтаична електрическа централа с мощност 1000 кW в с. Вишовград, община Павликени, област Велико Търново, Стопански двор, ПИ № 11380.203.108 по КККВ на с. Вишовград, съгласно одобрения ПУП- Парцеларен план за елементите на техническата инфраструктура извън границите на урбанизираните територии за определяне на трасе на обект, през следните общински имоти по КККР на с. Вишовград:

КМЕТСТВО С. ВИШОВГРАД, ОБЩИНА ПАВЛИКЕНИ

5239 с. Вишовград, пл." Поп Балчо" № 02, тел. 0882 633 635, e-mail: vishovgrad@abv.bg

№ по ред	Трайно предназначение	НТП	Категория	Местност	Площ на имота в дка	Засегната площ от сервитутната линия в кв.м.	Дължина на засегнатия имот в м.	Вид собственост
Безвъзмездно право на прокарване								
1	11380.7.461	Земеделска територия	За селско-стопански, горски, ведомствен път		124-Ямата	1,589	0,183	4,65	общинска публична
2	11380.203.41	Земеделска територия	За местен път		Върбок-лица	1,112	0,093	4,63	общинска публична
3	11380.203.40	Земеделска територия	За местен път		Върбок-лица	4,236	0,178	5,00	общинска публична
Възмездно право на прокарване								
1	11380.47.6	Земеделска територия	Изоставена орна земя	V	56-Казанджи	34,170	2,642	136,62	общинска част

Ви уведомявам за следното: давам положително становище за учредяване право на прокарване и сервитут върху засегнатите общински имоти в полза на „Гебор- 1" ООД , ЕИК 104677748.

С уважение

Иван Ивано

Кмет на с. Вишовград

с. Вишовград - община Павликени КМЕТ

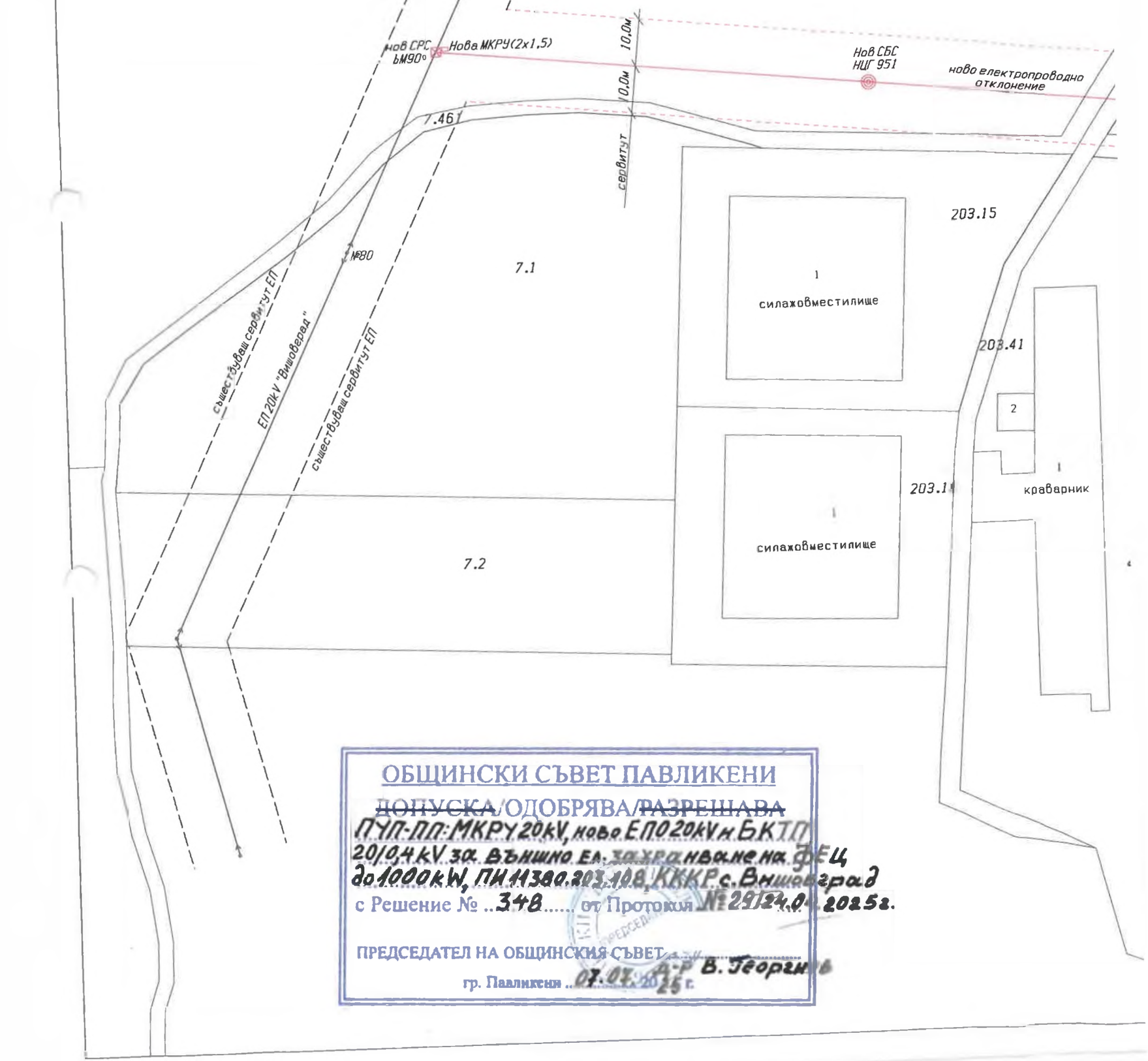

ОБЩИНСКИ СЪВЕТ ПАВЛИКЕНИ

~~ДОПУСКА~~/ОДОБРЯВА/~~РАЗРЕШАВА~~

ПУП-ПП: МКРУ 20kV, ново ЕП0 20kV и БКТП 20/0,4kV за външно ел. захранване на ФЕЦ до 1000kW, ПИ 11380.203.108, КККР с. Вишоград

с Решение № ..348..... от Протокол № 29/24.04.2025г.

ПРЕДСЕДАТЕЛ НА ОБЩИНСКИЯ СЪВЕТ ..... д-р В. Георгиев

гр. Павликени ..07.07.2025 г.

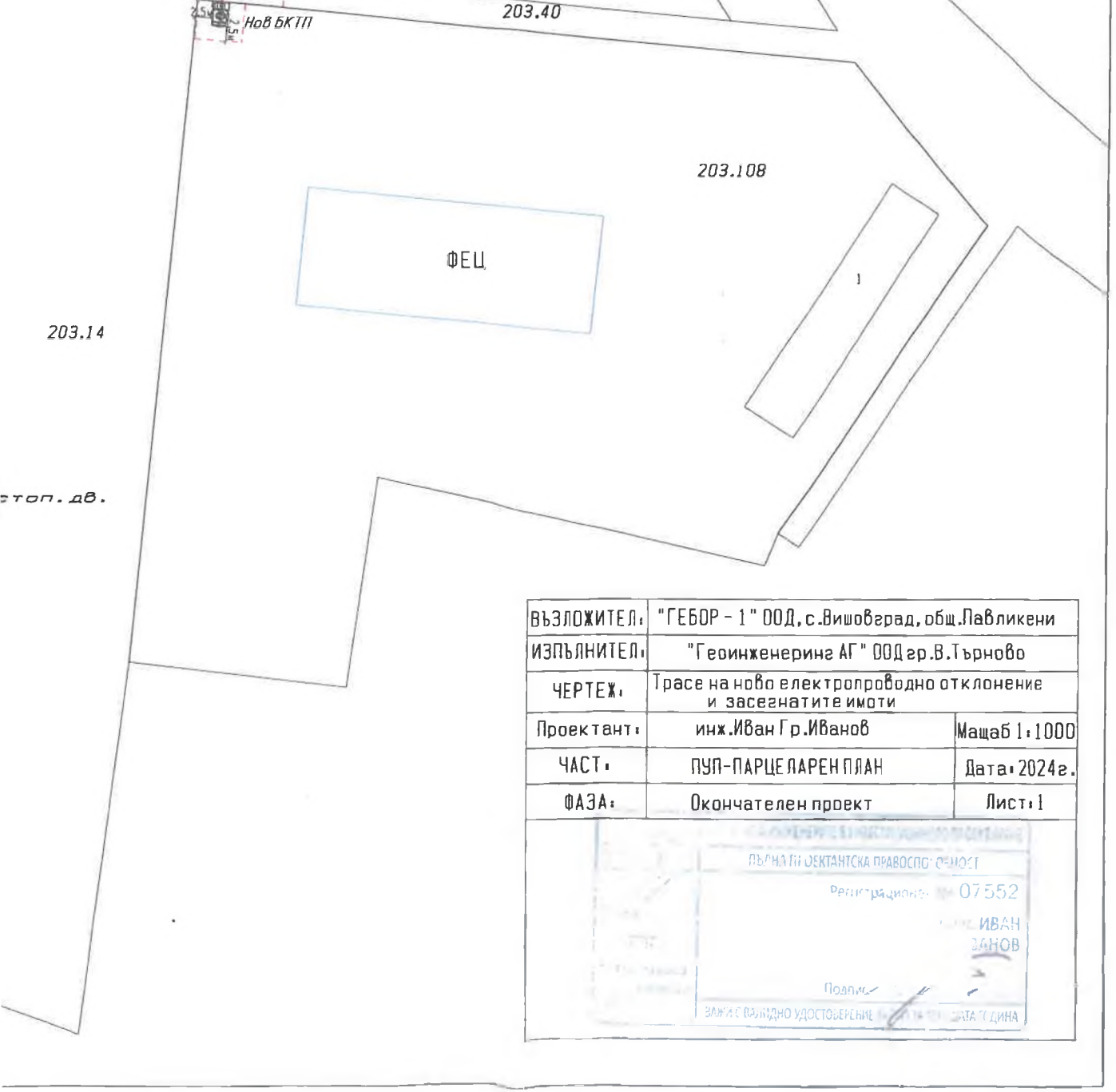

ВЪЗЛОЖИТЕЛ:	"ГЕБОР - 1" ООД, с.Вишовград, общ.Павликени	
ИЗПЪЛНИТЕЛ:	"Геоинженеринг АГ" ООД гр.В.Търново	
ЧЕРТЕЖ:	Трасе на ново електропроводно отклонение и засегнатите имоти	
Проектант:	инж.Иван Гр.Иванов	Мащаб 1:1000
ЧАСТ:	ПУП-ПАРЦЕЛАРЕН ПЛАН	Дата: 2024г.
ФАЗА:	Окончателен проект	Лист: 1

ПЪРВАТЕ ОЕКТАНТСКА ПРАВОСПОСОБНОСТ
Регистрационен № 07552
ИВАН
ИВАНОВ
Подпис
ЗАЖИВ С ВАЛИДНО УДОСТОВЕРЕНИЕ



ОБЩИНСКИ СЪВЕТ ПАВЛИКЕНИ

~~ДОПУСКА~~/ОДОБРЯВА/~~РАЗРЕШАВА~~

ПУП-ПП: МКРУ 20kV, ново ЕП 0 20kV и БКТП 20/0,4kV за външно ел. захранване на ФЕЦ до 1000kW, ПИ 11380.203.108, КККР с. Вишовград

с Решение № ...348..... от Протокол №29/24.04.2025 г.

ПРЕДСЕДАТЕЛ НА ОБЩИНСКИЯ СЪВЕТ

гр. Павликени 07.07.2025 г. Д-р Ф. Георгиев

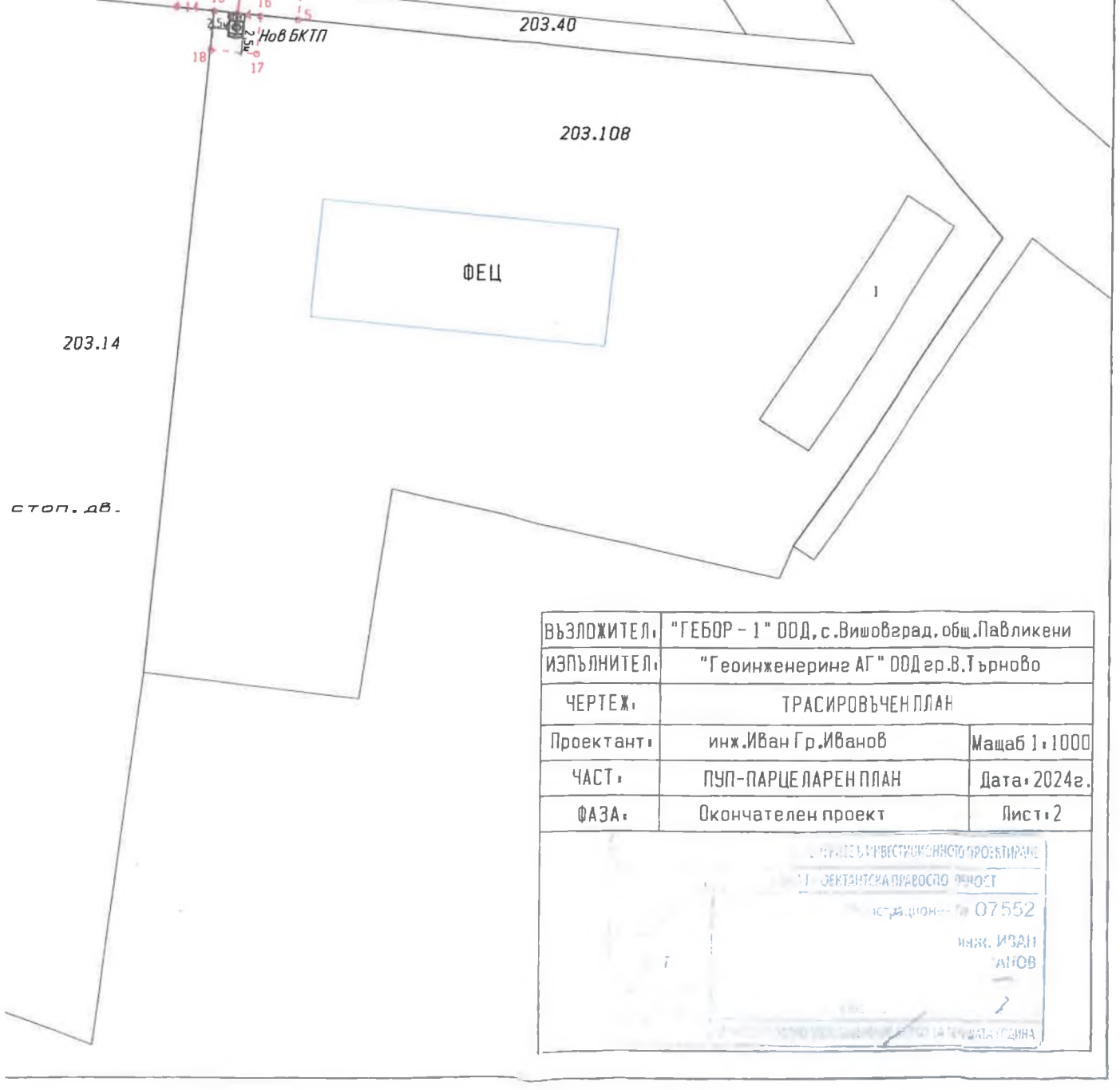

ВЪЗЛОЖИТЕЛ:	"ГЕБОР - 1" ООД, с.Вишовград, общ.Павликени	
ИЗПЪЛНИТЕЛ:	"Геоинженеринг АГ" ООД гр.В.Търново	
ЧЕРТЕЖ:	ТРАСИРОВЪЧЕН ПЛАН	
Проектант:	инж.Иван Гр.Иванов	Мащаб 1:1000
ЧАСТ:	ПУП-ПАРЦЕЛАРЕН ПЛАН	Дата: 2024г.
ФАЗА:	Окончателен проект	Лист: 2

...ИНВЕСТИЦИОННОТО ПРОЕКТИРАНЕ
...ОЕКТАНТСКА ПРАВОСПО...ОСТ
...ст.рационен № 07552
инж. ИВАН
...АНОВ
...ТА ГОДИНА